



CORPORACION AUTONOMA REGIONAL DEL CESAR
-CORPOCESAR-

AUTO No 136
9 de noviembre de 2017

“Por medio del cual se inicia trámite administrativo ambiental con el fin de establecer si es procedente o no, aprobar las actividades de ocupación del cauce de la corriente denominada Quebrada Quaré y Quebrada Trincheras, que fueron ejecutadas por CENIT TRANSPORTE Y LOGISTICA DE HIDROCARBUROS S.A.S. con identificación tributaria No. 900.531.210-3, dentro de la situación de emergencia reportada a la entidad”

El Profesional Especializado Coordinador para la Gestión Jurídico- Ambiental de la Corporación Autónoma Regional del Cesar “CORPOCESAR”, en ejercicio de sus funciones y de conformidad con lo dispuesto en la Resolución No 0565 del 30 de junio de 2017 emanada de la Dirección General de esta entidad y

CONSIDERANDO

Que mediante oficio CEN-DAC-000566-2016-E, fechado el día 19 de febrero de 2016, con radicado en Corpocesar No 1235 del 22 del mes y año en citas, la Doctora NATASSIA VAUGHAN CUELLAR actuando en calidad de Apoderada General de CENIT TRANSPORTE Y LOGISTICA DE HIDROCARBUROS S.A.S. con identificación tributaria No. 900.531.210-3, solicitó a Corpocesar la aplicación del Artículo 2.2.3.2.19.10 del Decreto 1076 de 2015 para “ construcción de obras de defensa sin permiso”.

Que en virtud de lo anterior, la Dirección General de esta entidad a través de oficio DG-0185 de fecha 7 de marzo de 2016, respondió así a la peticionaria: “En atención a lo solicitado en su oficio de fecha 19 de febrero de 2016, recibido el día 22 del mes y año en citas, referenciado como “Notificación de intervención inmediata en aplicación de la figura de urgencia manifiesta para ocupación de cauce en Oleoducto Caño Limón-Coveñas, el Combustoleoducto Ayacucho-Coveñas vereda La Trinchera, municipio de La Gloria y el Oleoducto Ayacucho-Galán 14”, en el municipio de San Martín, departamento del Cesar”, comedidamente me permito expresarle lo siguiente.

1. En el oficio allegado a la entidad usted manifiesta que “Dentro de las actividades de mantenimiento de sus activos de transporte de hidrocarburos que CENIT TRANSPORTE Y LOGISTICA DE HIDROCARBUROS S.A.S. (en adelante CENIT), , desarrolla para prevenir daños en la infraestructura, afecciones a comunidades e impactos al medio ambiente, un programa de integridad que incluye la inspección visual al derecho de vía y las inspecciones para verificar las condiciones de Geotecnia y mecánicas de los sistemas de transporte de hidrocarburos Línea de 24” Oleoducto Caño Limón- Coveñas, Línea de 16” Combustoleoducto Ayacucho- Coveñas y Línea de 14” Oleoducto Ayacucho-Galán”. Como resultado de las inspecciones realizadas se identificó a la altura del PK 476+340 línea de 24” del Oleoducto Caño Limón-Coveñas, el pk 002+700 del Combustoleoducto Galán-Ayacucho- Coveñas, vereda la Trinchera, municipio de La Gloria y el PK 74+505,48 del Oleoducto Ayacucho-Galán 14”, en el municipio de San Martín, departamento del Cesar, puntos de mayor vulnerabilidad que requieren intervención inmediata para mantener la integridad del sistema, su operación segura y proteger los grupos de interés que pudieren verse afectados teniendo en cuenta las condiciones ambientales que se encuentran en el área”.

2. De igual manera indica su oficio que “ En virtud de lo anterior expuesto, CENIT informa a la Corporación , que realizará de forma inmediata reparaciones mecánicas y las obras de geotecnia necesarias en las tuberías para lo cual deberá intervenir de manera temporal los cauces de diferentes cuerpos de agua que se pasan a mencionar a continuación:

www.corpocesar.gov.co
Carrera 9 No. 9 – 88 – Valledupar - Cesar
Teléfonos +57- 5 5748960 018000915306
Fax: +57 -5 5737181

**CORPORACION AUTONOMA REGIONAL DEL CESAR
-CORPOCESAR-**

Continuación Auto No 136 del 9 de noviembre de 2017, por medio del cual se inicia trámite administrativo ambiental con el fin de establecer si es procedente o no, aprobar las actividades de ocupación del cauce de las corrientes denominada Quebrada Cuaré y Quebrada Trincheras, que fueron ejecutadas por CENIT TRANSPORTE Y LOGISTICA DE HIDROCARBUROS S.A.S. con identificación tributaria No. 900.531.210-3, dentro de la situación de emergencia reportada a la entidad.

----- 2

INSTALACION	PK	CUERPO DE AGUA/MUNICIPIO
Oleoducto Caño Limón-Coveñas	476+340	Quebrada Cuaré
Combustoleoducto Galán-Ayacucho- Coveñas Línea 16	002+700	Quebrada Trincheras
Oleoducto Ayacucho-Galán 14"	74+505,48	Caño NN

3. De conformidad con lo dispuesto en el artículo 124 del Decreto 2811 de 1974 "los propietarios, poseedores o tenedores de predios o las asociaciones de usuarios podrán construir con carácter provisional y sin permiso previo, obras de defensa en caso de crecientes extraordinarias y otras semejantes de fuerza mayor, dando aviso dentro de los seis (6) días siguientes a la iniciación de dichas obras. Pasado el peligro se podrá ordenar la demolición de las obras provisionales, la reposición de las destruidas o la construcción de otras nuevas necesarias, por cuenta de quienes resulten favorecidos con ellas, aun indirectamente y en proporción al beneficio que obtuvieren".
4. En virtud de todo lo expuesto este despacho considera que es factible dar aplicación analógica a lo dispuesto en el artículo 124 del decreto 2811 de 1974 y que se puede proceder a ejecutar en forma inmediata los trabajos correspondientes. Dichos trabajos deben realizarse sin causar daños o afectaciones a los recursos naturales renovables y a la propiedad privada. Una vez ejecutados los trabajos, y dentro de los treinta (30) días siguientes a su culminación, se debe presentar a Corpocesar debidamente diligenciado y con todos los anexos en el exigidos, el formulario de solicitud para la autorización de ocupación de cauces, playas y lechos disponible en nuestra página web www.corpocesar.gov.co. Dentro de dicho trámite se adelantará la correspondiente revisión ambiental y se determinará si se mantienen o no las obras provisionales, si ellas ameritan correctivos, o si es necesario construir nuevas obras.
5. No sobra indicar que aún en casos de emergencia, se deberá contar con las medidas correspondientes de protección que garanticen la estabilidad de las obras o trabajos a adelantar y su conservación frente a la magnitud del impacto a controlar. Los trabajos no deben alterar la dinámica de la corriente y deben realizarse sin causar daños o afectaciones a los recursos naturales renovables y a la propiedad privada.


Que la Doctora NATASSIA VAUHHAN CUELLAR identificado con la C.C.No 53.003.918 , obrando en calidad de Apoderada General de CENIT TRANSPORTE Y LOGISTICA DE HIDROCARBUROS S.A.S. con identificación tributaria No. 900.531.210-3, solicitó a Corpocesar autorización para ocupación del cauce de las corrientes denominadas Quebrada Cuaré y Quebrada Trincheras, para realizar actividades de mantenimiento a la altura de los PK 476+340 línea 24" del Oleoducto Ayacucho-Coveñas y el PK 002+700 del Combustoleoducto Galán- Ayacucho-Coveñas 16", en jurisdicción del municipio de La Gloria Cesar. Señala la peticionaria que se hace necesario legalizar las obras de

www.corpocesar.gov.co

Carrera 9 No. 9 – 88 – Valledupar - Cesar

Teléfonos +57- 5 5748960 018000915306

Fax: +57 -5 5737181



CORPORACION AUTONOMA REGIONAL DEL CESAR
-CORPOCESAR-

Continuación Auto No 136 del 9 de noviembre de 2017, por medio del cual se inicia trámite administrativo ambiental con el fin de establecer si es procedente o no, aprobar las actividades de ocupación del cauce de las corrientes denominada Quebrada Quaré y Quebrada Trincheras, que fueron ejecutadas por CENIT TRANSPORTE Y LOGISTICA DE HIDROCARBUROS S.A.S. con identificación tributaria No. 900.531.210-3, dentro de la situación de emergencia reportada a la entidad.

3

defensa sin permiso, solicitando el respectivo permiso de ocupación de cauce provisional. Para el trámite se allegó la siguiente documentación básica:

1. Formularios de solicitud de autorización para ocupación de cauces, playas y lechos.
2. Copia de oficio mediante el cual se comunicó a CorpoCESAR la ejecución de actividades de urgencia para prevenir daños en la infraestructura, afectaciones a comunidades e impactos al medio ambiente.
3. Certificado de existencia y representación legal de CENIT TRANSPORTE Y LOGISTICA DE HIDROCARBUROS S.A.S expedido por la Cámara de Comercio de Bogotá. Consta en dicho certificado que por escritura pública No 1437 del 29 de julio de 2015 de la Notaría 65 de Bogotá D.C., inscrita el 4 de agosto 2015 bajo el número 00031665 del libro V, el Presidente y Representante Legal de CENIT TRANSPORTE Y LOGISTICA DE HIDROCARBUROS S.A.S THOMAS RUEDA EHRHARDT cedulaado bajo el Número 80.471.320, confiere Poder General amplio y suficiente a la doctora NATASSIA VAUGHAN CUELLAR identificada con C.C.No 53.003.918 y TP No 197.650 del C. S. de la J, para representar a CENIT TRANSPORTE Y LOGISTICA DE HIDROCARBUROS S.A.S, ante autoridades de cualquier orden o naturaleza, ante personas naturales o jurídicas
4. Copia cédula de ciudadanía y tarjeta profesional de la Doctora NATASSIA VAUGHAN CUELLAR.
5. Certificado de tradición y libertad de matrícula inmobiliaria No 196-8783 expedido por la Oficina de Registro de Instrumentos Públicos de Aguachica. (Parcela 9 El Paraíso)
6. Copia formato CENIT "notificación de trabajo". (Parcela 9 El Paraíso)
7. Certificado de tradición y libertad de matrícula inmobiliaria No 196-6534 expedido por la Oficina de Registro de Instrumentos Públicos de Aguachica. (predio El Caribe)
8. Copia formato CENIT "notificación de trabajo". (predio El Caribe)
9. Información y documentación soporte de la petición.

Que en virtud de lo pedido, el despacho puntualiza lo siguiente:


1. Por mandato del Artículo 102 del Decreto 2811 de 1974, **"quien pretenda construir obras que ocupen el cauce de una corriente o depósito de agua, deberá solicitar autorización."**
2. Al tenor de lo reglado en el Artículo 123 del Decreto Ibidem **"en obras de rectificación de cauces o defensa de los taludes marginales, para evitar inundaciones o daños en los predios ribereños, los interesados deberán presentar los planos y memorias necesarias".**
3. De conformidad con lo dispuesto en el artículo 132 del decreto 2811 de 1974, **"sin permiso, no se podrán alterar los cauces, ni el régimen y la calidad de las aguas, ni intervenir su uso legítimo"**.
4. A la luz de lo dispuesto en el artículo 2.2.3.2.3.1 del decreto 1076 del 26 de mayo de 2015, (Decreto Único Reglamentario del Sector Ambiente y Desarrollo Sostenible), se entiende por cauce natural la faja de terreno que ocupan las aguas de una corriente al alcanzar sus niveles máximos por efecto de las crecientes ordinarias.
5. Por expresa disposición del artículo 30 de la ley 99 de 1993, las Corporaciones Autónomas Regionales tienen por objeto, la aplicación de las disposiciones legales vigentes sobre disposición, administración, manejo y aprovechamiento de recursos naturales renovables y del medio ambiente.
6. En el presente caso se trata de una situación de emergencia que fue reportada a la entidad.
7. De conformidad con lo dispuesto en el artículo 124 del Decreto 2811 de 1974 **íbidem "los propietarios, poseedores o tenedores de predios o las asociaciones de usuarios podrán**

www.corpoCESAR.gov.co

Carrera 9 No. 9 – 88 – Valledupar - Cesar

Teléfonos +57- 5 5748960 018000915306

Fax: +57 -5 5737181



Continuación Auto No 136 del 9 de noviembre de 2017, por medio del cual se inicia trámite administrativo ambiental con el fin de establecer si es procedente o no, aprobar las actividades de ocupación del cauce de las corrientes denominada Quebrada Quaré y Quebrada Trincheras, que fueron ejecutadas por CENIT TRANSPORTE Y LOGISTICA DE HIDROCARBUROS S.A.S. con identificación tributaria No. 900.531.210-3, dentro de la situación de emergencia reportada a la entidad.

4

- construir con carácter provisional y sin permiso previo, obras de defensa en caso de crecientes extraordinarias y otras semejantes de fuerza mayor, dando aviso dentro de los seis (6) días siguientes a la iniciación de dichas obras. Pasado el peligro se podrá ordenar la demolición de las obras provisionales, la reposición de las destruidas o la construcción de otras nuevas necesarias, por cuenta de quienes resulten favorecidos con ellas, aún indirectamente y en proporción al beneficio que obtuvieren”.
8. Frente a una situación de emergencia, puede resultar factible la aplicación analógica a lo dispuesto en el artículo 124 del decreto 2811 de 1974 y proceder a ejecutar en forma inmediata las obras necesarias. Dichos trabajos debieron realizarse sin causar daños o afectaciones a los recursos naturales renovables y a la propiedad privada. Una vez ejecutados los trabajos, obras o actividades, se procede a la correspondiente revisión ambiental y a determinar si se mantienen o no las obras, si ellas ameritan correctivos, o si es necesario construir nuevas obras.
9. Por mandato del Artículo 96 de la ley 633 de 2000, “las autoridades ambientales cobrarán los servicios de evaluación y los servicios de seguimiento de la licencia ambiental, permisos, concesiones, autorizaciones y demás instrumentos de control y manejo ambiental establecidos en la ley y los reglamentos”. Señala dicha disposición que de conformidad con el artículo 338 de la Constitución Nacional para la fijación de las tarifas que se autorizan en este artículo, las autoridades ambientales aplicarán el sistema que se describe a continuación. “La tarifa incluirá: a) El valor total de los honorarios de los profesionales requeridos para la realización de la tarea propuesta; b) El valor total de los viáticos y gastos de viaje de los profesionales que se ocasionen para el estudio, la expedición, el seguimiento y/o el monitoreo de la licencia ambiental, permisos, concesiones o autorizaciones y demás instrumentos de control y manejo ambiental establecidos en la ley y los reglamentos; c) El valor total de los análisis de laboratorio u otros estudios y diseños técnicos que sean requeridos tanto para la evaluación como para el seguimiento. Las autoridades ambientales aplicarán el siguiente método de cálculo: Para el literal a) se estimará el número de profesionales/mes o contratistas/mes y se aplicarán las categorías y tarifas de sueldos de contratos del Ministerio del Transporte y para el caso de contratistas Internacionales, las escalas tarifarias para contratos de consultoría del Banco Mundial o del PNUD; para el literal b) sobre un estimativo de visitas a la zona del proyecto se calculará el monto de los gastos de viaje necesarios, valorados de acuerdo con las tarifas del transporte público y la escala de viáticos del Ministerio del Medio Ambiente (hoy MADS) ; para el literal c) el costo de los análisis de laboratorio u otros trabajos técnicos será incorporado en cada caso, de acuerdo con las cotizaciones específicas. A la sumatoria de estos tres costos a), b), y c) se le aplicará un porcentaje que anualmente fijará el Ministerio del Medio Ambiente (hoy MADS) por gastos de administración.” Posteriormente, a través de la Resolución No 1280 de 2010, el Ministerio de Ambiente, Vivienda y Desarrollo Territorial hoy Ministerio de Ambiente y Desarrollo Sostenible “MADS”, establece la escala tarifaria para el cobro de los servicios de evaluación y seguimiento de las licencias ambientales, permisos, concesiones, autorizaciones y demás instrumentos de manejo y control ambiental para proyectos cuyo valor sea inferior a 2.115 SMMV y se adopta la tabla única para la aplicación de los criterios definidos en el sistema y método definido en el artículo 96 de la Ley 633 para la liquidación de la tarifa. Por Resolución No 0059 del 27 de enero de 2012 publicada en el Diario Oficial No 48.349 del 20 de febrero de 2012, Corpocesar fija el procedimiento de cobro de los servicios de evaluación y seguimiento ambiental. En desarrollo de lo anterior la liquidación del servicio de evaluación ambiental determina un valor a cancelar de \$ 1.734.861. Dicha liquidación es la siguiente:

www.corpocesar.gov.co

Carrera 9 No. 9 – 88 – Valledupar - Cesar

Teléfonos +57- 5 5748960 018000915306

Fax: +57 -5 5737181

**CORPORACION AUTONOMA REGIONAL DEL CESAR
-CORPOCESAR-**

Continuación Auto No 136 del 9 de noviembre de 2017, por medio del cual se inicia trámite administrativo con el fin de establecer si es procedente o no, aprobar las actividades de ocupación del cauce de las corrientes denominada Quebrada Quaré y Quebrada Trincheras, que fueron ejecutadas por CENIT TRANSPORTE Y LOGISTICA DE HIDROCARBUROS S.A.S. con identificación tributaria No. 900.531.210-3, dentro de la situación de emergencia reportada a la entidad.

5

TABLA ÚNICA HONORARIOS Y VIÁTICOS								
Número y Categoría Profesionales	(a) Honorarios (*)	(b) Visitas a la zona	(c) Duración de cada visita	(d) Duración del pronunciamiento (Dedicación hombre/mes)	(e) Duración total (b*(c*d))**	(f) Viáticos diarios (b*(e))**	(g) Viáticos totales (b*(e*f))	(h) Subtotales ((a)+(g))
P. Técnico	Categoría							
1	6	\$ 4.744.000,00	1	1,5	0,1	0,17	\$ 235.223,00	352.834,50
P. Técnico	Categoría							\$ 1.150.689,05
SI UN JURÍDICO PARTICIPA EN LA VISITA								
P. Técnico	Categoría							
1	6	\$ 4.744.000,00	0	0	0,05	0	0	\$ 237.200,00
SI UN JURÍDICO NO PARTICIPA EN LA VISITA (axd)								
(A) Costo honorarios y viáticos (Σ h)								\$ 1.387.889,05
(B) Gastos de viaje								\$ 0,00
(C) Costo análisis de laboratorio y otros estudios								\$ 0,00
Costo total (A+B+C)								\$ 1.387.889,05
Costo de administración (25%)= (A+B+C) x 0,25								\$ 346.972,26
VALOR TABLA ÚNICA								\$ 1.734.861,31

(*) Resolución 747 de 1998 Mintransporte
(**) Viáticos según tabla INPS

TABLA TARIFARIA	
A) Costos del proyecto en pesos colombianos. Año de la petición. (2017) folios 5 y 87	\$ 353.631.912
B) Valor del SMMLV año de la petición	\$ 737.717
C) Vr. Del proyecto/ Vr. SMMLV. Año petición (A/B)	479
De conformidad con la ley 633/2000 artículo 96 y Resolución 1280 de Julio 07 de 2010. TARIFA MAXIMA A APLICAR :	\$ 2.052.201,00

TARIFA A CANCELAR

Por mandato del Parágrafo 1º del artículo 2º de la resolución 1280 de 2010, “ Si de la aplicación de la tabla única resulta un mayor valor a cobrar para la prestación de los servicios de evaluación y seguimiento de las licencias ambientales, permisos, concesiones, autorizaciones y demás instrumentos de manejo y control ambiental de proyectos, obras o actividades cuyo valor sea inferior a 2.115 salarios mínimos mensuales (smmv) las autoridades ambientales deberán cobrar el menor valor resultante entre el costo total del servicio y la tarifa máxima establecida en el artículo 1º del presente acto administrativo”.

Valor a cobrar por servicio de evaluación ambiental: \$ 1.734.861

En razón y mérito de lo expuesto se

DISPONE

ARTÍCULO PRIMERO: Iniciar trámite administrativo ambiental con el fin de establecer si es procedente o no, aprobar las actividades de ocupación del cauce de las corrientes denominadas Quebrada Quaré y Quebrada Trincheras, que fueron ejecutadas por CENIT TRANSPORTE Y LOGISTICA DE HIDROCARBUROS S.A.S. con identificación tributaria No. 900.531.210-3, dentro de la situación de emergencia reportada a la entidad.

www.corpocesar.gov.co
Carrera 9 No. 9 – 88 – Valledupar - Cesar
Teléfonos +57- 5 5748960 018000915306
Fax: +57 -5 5737181



CORPORACION AUTONOMA REGIONAL DEL CESAR
-CORPOCESAR-

Continuación Auto No 136 del 9 de noviembre de 2017, por medio del cual se inicia trámite administrativo ambiental con el fin de establecer si es procedente o no, aprobar las actividades de ocupación del cauce de las corrientes denominada Quebrada Quaré y Quebrada Trincheras, que fueron ejecutadas por CENIT TRANSPORTE Y LOGISTICA DE HIDROCARBUROS S.A.S. con identificación tributaria No. 900.531.210-3, dentro de la situación de emergencia reportada a la entidad.

6

ARTICULO SEGUNDO: Ordenar la práctica de una diligencia de inspección técnica en los sitios de interés del proyecto a la altura de los PK 476+340 línea 24" del Oleoducto Ayacucho- Coveñas y el PK 002+700 del Combustoleoducto Galán- Ayacucho-Coveñas 16", en jurisdicción del municipio de La Gloria Cesar

PARAGRAFO 1: La diligencia se cumplirá los días 20 desde las 2 PM y 21 de diciembre de 2017, con intervención del Ingeniero Ambiental y Sanitario MARIO MORALES. El informe resultante de esta actividad debe rendirse a la Subdirección General del Área de Gestión Ambiental y contener lo siguiente:

1. Jurisdicción donde se desarrollaron las actividades.
2. Cuerpo de agua.
3. Descripción de las actividades, obras o trabajos ejecutados.
4. Georreferenciación del sitio o sitios de ocupación del cauce.
5. Área del cauce ocupado.
6. Análisis de las condiciones técnicas y ambientales del sitio o sitios donde se ejecutaron las actividades, obras o trabajos, indicando si dichas condiciones permitían su ejecución, en los términos expuestos en la documentación técnica allegada a la entidad.
7. Autorización del propietario o propietarios de predios (si se realizó la actividad dentro de un predio o predios específicos)
8. Concepto técnico en torno a la viabilidad o no, de aprobar las actividades, trabajos u obras ejecutadas, especificando si ellas ameritan correctivos o si es necesario construir nuevas obras.
9. Todo lo que se considere técnicamente necesario para resolver lo pedido.

PARAGRAFO 2: CENIT TRANSPORTE Y LOGISTICA DE HIDROCARBUROS S.A.S. debe aportar a Corpocesar copia del acto o actos administrativos referentes al Plan de Manejo Ambiental del sistema de transporte referenciado en las comunicaciones allegadas a la entidad.

PARAGRAFO 3: En el evento en que el evaluador requiera por escrito información, documentación y/o actividades complementarias para proseguir el trámite, a partir de ese momento quedan suspendidos los términos del proceso hasta tanto el interesado cumpla todo lo requerido. Si el requerido no da respuesta dentro del término legal, se entenderá que ha desistido de la solicitud y se procederá al archivo del expediente en los términos de ley.

ARTICULO TERCERO: Para adelantar el presente trámite administrativo ambiental, CENIT TRANSPORTE Y LOGISTICA DE HIDROCARBUROS S.A.S. con identificación tributaria No. 900.531.210-3, debe cancelar a favor de Corpocesar en la Cuenta Corriente No 938.009735 Banco BBVA o la No 523- 729915-95 de BANCOLOMBIA la suma de Un Millón Setecientos Treinta y Cuatro Mil Ochocientos Sesenta y Un Pesos (\$ 1.734.861) por concepto del servicio de evaluación ambiental. De igual manera la peticionaria debe transportar al comisionado. En ningún caso se podrá pagar a un servidor público.

PARAGRAFO 1: Dos copias del recibo de consignación o comprobante del pago, deben remitirse a la Coordinación para la Gestión Jurídico- Ambiental de Corpocesar antes de las **6.00 PM del día 11 de diciembre de 2017**, para su inserción en el expediente y trámite respectivo. Si el recibo se presenta fuera del término señalado en este Auto, la diligencia no podrá realizarse en la fecha prevista y será necesaria su reprogramación. En caso de no pago se suspende de inmediato el trámite ambiental y una

www.corpocesar.gov.co

Carrera 9 No. 9 – 88 – Valledupar - Cesar

Teléfonos +57- 5 5748960 018000915306

Fax: +57 -5 5737181

CORPORACION AUTONOMA REGIONAL DEL CESAR
-CORPOCESAR-

Continuación Auto No 136 del 9 de noviembre de 2017, por medio del cual se inicia trámite administrativo ambiental con el fin de establecer si es procedente o no, aprobar las actividades de ocupación del cauce de las corrientes denominada Quebrada Quaré y Quebrada Trincheras, que fueron ejecutadas por CENIT TRANSPORTE Y LOGISTICA DE HIDROCARBUROS S.A.S. con identificación tributaria No. 900.531.210-3, dentro de la situación de emergencia reportada a la entidad.

7

vez transcurrido el término legal sin aportar lo requerido, se entenderá que se ha desistido de la solicitud y se procederá al archivo del expediente en los términos de ley.

PARAGRAFO 2: En aquellos casos en que se haga necesaria la realización de nuevas visitas o diligencias adicionales a la prevista en la liquidación inicial, se efectuará la reliquidación correspondiente, para que el usuario cancele un nuevo valor, igual al que fue liquidado inicialmente, si el tiempo que se requiere para la nueva diligencia fuese igual al que se previó en principio. Si el tiempo que se requiere para la nueva diligencia fuese inferior o superior al que se previó en principio, se efectuará la reliquidación correspondiente, de manera proporcional a la liquidación inicial.

ARTICULO CUARTO: Reconocer personería para ejercer en esta actuación, la representación procesal de CENIT TRANSPORTE Y LOGISTICA DE HIDROCARBUROS S.A.S, a la Doctora NATASSIA VAUGHAN CUELLAR identificada con C.C.No 53.003.918 y TP No 197.650 del C. S. de la J, en los términos y condiciones del poder conferido.

ARTICULO QUINTO: Notifíquese al representante legal de CENIT TRANSPORTE Y LOGISTICA DE HIDROCARBUROS S.A.S. con identificación tributaria No. 900.531.210-3 o a su apoderada legalmente constituida.


ARTICULO SEXTO: Comuníquese al señor Procurador Judicial II Ambiental y Agrario.

ARTICULO SEPTIMO: Publíquese en el Boletín Oficial de Corpocesar.

ARTICULO OCTAVO: Contra lo dispuesto no procede recurso en vía gubernativa por tratarse de disposiciones de trámite. (Art. 75 Código de Procedimiento Administrativo y de lo Contencioso Administrativo).

Dado en Valledupar, el día 9 de noviembre de 2017

NOTIFIQUESE, COMUNIQUESE, PUBLIQUESE Y CUMPLASE


JULIO ALBERTO OLIVELLA FERNÁNDEZ
PROFESIONAL ESPECIALIZADO
COORDINADOR GESTION JURÍDICO- AMBIENTAL

Proyectó: Ana I Benjumea- Técnico Administrativo
Expediente No CGJ-A -236-2017

www.corpocesar.gov.co

Carrera 9 No. 9 – 88 – Valledupar - Cesar
Teléfonos +57- 5 5748960 018000915306
Fax: +57 -5 5737181