

AUTO No 045
10 DE ABRIL DEL 2024

“Por medio del cual se inicia trámite administrativo ambiental en torno a solicitud presentada por CONSORCIO CONSTRUCTOR AUTOPISTA DEL RIO GRANDE con identificación tributaria No. 901626543-3” para realizar aprovechamiento forestal único en la finca El Carmelo ubicado en el municipio de Pailitas, Cesar”.

El técnico operativo y Coordinador del GIT para la Gestión del Recurso Forestal de la Corporación Autónoma Regional del Cesar “CORPOCESAR”, en ejercicio de sus funciones y de conformidad con lo dispuesto en la Resoluciones Nos. 0269 y 0270 del 28 de junio de 2023 y la Resolución No. 0967 de 24 de agosto de 2023, emanadas de la Dirección General de esta entidad y,

CONSIDERANDO

Que el señor Aníbal Enrique Ojeda Carriazo identificado con la C.C. No 92519730 actuando en calidad de representante legal suplente del CONSORCIO CONSTRUCTOR AUTOPISTA DEL RIO GRANDE con identificación tributaria No. 901626543-3, solicitó a Corpocesar permiso para efectuar aprovechamiento forestal en la finca El Carmelo ubicado en el municipio de Pailitas, Cesar”, como solicitud de inscripción como Gestor de Residuos de Construcción y Demolición RCD y aprovechamiento forestal único.

Que para el trámite administrativo ambiental se allegó la siguiente documentación básica:

1. Formato Único Nacional de Solicitud de Aprovechamiento Forestal y Manejo Sostenible de Flora Silvestre y los Productos Forestales No Maderables.
2. Formulario del Registro Único Tributario de CONSORCIO CONSTRUCTOR AUTOPISTA DEL RIO GRANDE.
3. Cédula de ciudadanía del Representante legal.
4. Acuerdo de constitución consorcial entre KMA CONSTRUCCIONES S.A.S; Y ORTIZ CONSTRUCCIONES Y PROYECTOS S.A SUCURSAL COLOMBIA.
5. Certificado de tradición y libertad de matrícula inmobiliaria No 192-40506 expedido por la oficina de registro de instrumentos públicos de Chimichagua.
6. Autorización del propietario del predio a CONSORCIO CONSTRUCTOR AUTOPISTA DEL RIO GRANDE para que realice las actividades requeridas por el proyecto de Gestor de Residuos de Construcción y Demolición RCD y aprovechamiento forestal único.
7. Cartografía del proyecto en físico y en medio magnético (CD).
8. Estudio técnico que demuestra mejor aptitud del uso del suelo diferente al forestal
9. Certificado Uso de suelo de la finca El Carmelo emitida por la secretaria de planeación del municipio de Pailitas, Cesar.
10. Plan de Aprovechamiento Forestal 61 árboles.

En virtud de lo anterior es menester señalar lo que a continuación se indica:

1. Por disposición del numeral 9 del artículo 31 de la ley 99 de 1993, Corpocesar es competente para otorgar concesiones, permisos, autorizaciones y licencias requeridas por la ley para el uso, aprovechamiento o afectación de recursos naturales renovables o para el desarrollo de actividades que afecten o puedan afectar el medio ambiente.
2. El literal A del Artículo 2.2.1.1.3.1 del Decreto 1076 del 26 de mayo de 2015, (Decreto Único Reglamentario del Sector Ambiente y Desarrollo Sostenible), define el aprovechamiento forestal único, como aquellos que se realizan por una sola vez, en áreas donde con base en Estudios Técnicos se demuestre mejor aptitud de uso del suelo diferente al forestal o cuando existan razones de utilidad pública e interés social.

CORPORACIÓN AUTÓNOMA REGIONAL DEL CESAR
-CORPOCESAR-

Continuación Auto No. 045 del 10 de abril del 2024 “Por medio del cual se inicia trámite administrativo ambiental en torno a solicitud presentada por CONSORCIO CONSTRUCTOR AUTOPISTA DEL RIO GRANDE con identificación tributaria No. 901626543-3” para realizar aprovechamiento forestal único en la finca El Carmelo ubicado en el municipio de Pailitas, Cesar” _____ 2

3. Por mandato del artículo 2.2.1.1.5.6 del Decreto 1076 del 26 de mayo de 2015, (Decreto Único Reglamentario del Sector Ambiente y Desarrollo Sostenible), los aprovechamientos forestales únicos en terrenos de dominio privado se adquieren mediante autorización.
4. A la luz de lo dispuesto en el Artículo 2.2.1.1.7.11 del Decreto en mención, todo acto de inició o que ponga término a una actuación administrativa relacionada con el tema de los bosques o de la flora silvestre, se deberá enviar copia a la Alcaldía Municipal correspondiente para que sea exhibida en un lugar visible de esta. Al tenor de lo informado por el peticionario, el área a intervenir corresponde al municipio de Pailitas, Cesar.

Por mandato del Artículo 96 de la ley 633 de 2000, “las autoridades ambientales cobrarán los servicios de evaluación y los servicios de seguimiento de la licencia ambiental, permisos, concesiones, autorizaciones y demás instrumentos de control y manejo ambiental establecidos en la ley y los reglamentos”. Señala dicha disposición que de conformidad con el artículo 338 de la Constitución Nacional para la fijación de las tarifas que se autorizan en este artículo, las autoridades ambientales aplicarán el sistema que se describe a continuación. “La tarifa incluirá: a) El valor total de los honorarios de los profesionales requeridos para la realización de la tarea propuesta; b) El valor total de los viáticos y gastos de viaje de los profesionales que se ocasionen para el estudio, la expedición, el seguimiento y/o el monitoreo de la licencia ambiental, permisos, concesiones o autorizaciones y demás instrumentos de control y manejo ambiental establecidos en la ley y los reglamentos; c) El valor total de los análisis de laboratorio u otros estudios y diseños técnicos que sean requeridos tanto para la evaluación como para el seguimiento. Las autoridades ambientales aplicarán el siguiente método de cálculo: Para el literal a) se estimará el número de profesionales/mes o contratistas/mes y se aplicarán las categorías y tarifas de sueldos de contratos del Ministerio del Transporte y para el caso de contratistas Internacionales, las escalas tarifarias para contratos de consultoría del Banco Mundial o del PNUD; para el literal b) sobre un estimativo de visitas a la zona del proyecto se calculará el monto de los gastos de viaje necesarios, valorados de acuerdo con las tarifas del transporte público y la escala de viáticos del Ministerio del Medio Ambiente (hoy MADS) ; para el literal c) el costo de los análisis de laboratorio u otros trabajos técnicos será incorporado en cada caso, de acuerdo con las cotizaciones específicas. A la sumatoria de estos tres costos a), b), y c) se le aplicará un porcentaje que anualmente fijará el Ministerio del Medio Ambiente (hoy MADS) por gastos de administración.” Históricamente el Ministerio ha señalado un porcentaje del 25 % como gastos de administración (Resolución No. 2613 del 29 de diciembre de 2009 y formato de tabla única Resolución No 1280 de 2010). Posteriormente , a través de la Resolución No 1280 de 2010, el Ministerio de Ambiente, Vivienda y Desarrollo Territorial hoy Ministerio de Ambiente y Desarrollo Sostenible “MADS”, establece la escala tarifaria para el cobro de los servicios de evaluación y seguimiento de las licencias ambientales, permisos, concesiones, autorizaciones y demás instrumentos de manejo y control ambiental para proyectos cuyo valor sea inferior a 2.115 SMMV y se adopta la tabla única para la aplicación de los criterios definidos en el sistema y método definido en el artículo 96 de la Ley 633 para la liquidación de la tarifa. Por Resolución No 0059 del 27 de enero de 2012 publicada en el Diario Oficial No 48.349 del 20 de febrero de 2012, Corpocesar fija el procedimiento de cobro de los servicios de evaluación y seguimiento ambiental. En desarrollo de lo anterior la liquidación del servicio de evaluación ambiental determina un valor a cancelar de **TRES MILLONES OCHOCIENTOS CUARENTA MIL DOCIENTOS UN PESO (\$ 3.840.201)**. Dicha liquidación es la siguiente:

Continuación Auto No. 045 del 10 de abril del 2024 “Por medio del cual se inicia trámite administrativo ambiental en torno a solicitud presentada por CONSORCIO CONSTRUCTOR AUTOPISTA DEL RIO GRANDE con identificación tributaria No. 901626543-3” para realizar aprovechamiento forestal único en la finca El Carmelo ubicado en el municipio de Pailitas, Cesar” _____ 3

TABLA ÚNICA									
HONORARIOS Y VIÁTICOS									
Número y Categoría Profesionales		(a) Honorarios (1)	(b) Visitas a la zona	(c) Duración de cada visita	(d) Duración del pronunciamiento (Dedicación hombre/mes)	(e) Duración total (bx(c+d)**)	(f) Viáticos diarios (2)= 212236°C	(g) Viáticos totales (bxcxf)	(h) Subtotales ((axe)+g)
P. Técnico	Categoría								
1	13	\$ 6,117,734	1	0.5	0.1	0.12	\$ 342,557	\$ 171,279	\$ 922,091
1	13	\$ 6,117,734	1	0.5	0.1	0.12	\$ 342,557	\$ 171,279	\$ 922,091
1	13	\$ 6,117,734	1	0.5	0.1	0.12	\$ 342,557	\$ 171,279	\$ 922,091
P. Técnico Categoría SI UN JURÍDICO PARTICIPA EN LA VISITA									
P. Técnico Categoría SI UN JURÍDICO NO PARTICIPA EN LA VISITA (axd)									
1	13	\$ 6,117,734	0	0	0.05	0	0	0	\$ 305,887
(A) Costo honorarios y viáticos (Σ h)									\$ 3,072,161
(B) Gastos de viaje									\$ 0
(C) Costo análisis de laboratorio y otros estudios									\$ 0
Costo total (A+B+C)									\$ 3,072,161
Costo de administración (25%)= (A+B+C) x 0.25									\$ 768,040
VALOR TABLA UNICA									\$ 3,840,201
(1) Resolución MIntransporte									
(2) Viáticos									

TABLA TARIFARIA	
A) Costos del proyecto en pesos colombianos. Año de la petición. (2024), Folio No. 177	\$ 3,640,401,125,347
B) Valor del SMMLV año de la petición	\$ 1,300,000
C) Vr. Del proyecto/ Vr. SMMLV. Año petición (A/B) = No de SMMLV	2,800,309
D) Vr. Del SMMLV. Año actual (2024)	\$ 1,300,000
E) Costo actual proyecto (Año actual) =Número de salarios vigentes correspondientes al valor inicial del proyecto x Vr. SMMLV (C x D)	\$ 3,640,401,125,347
F) Número Actual de salarios = Vr. Actual del proyecto/ Vr. Salario Mínimo Mensual Legal Vigente (E/D) = No de SMMLV	2,800,309
De conformidad con el Artículo 96 de la ley 633 de 2000, cuando el proyecto sea igual o mayor de 2115 SMMV, se aplicarán las siguientes reglas:	
1. Aquellos que tengan un valor de dos mil ciento quince (2.115) salarios mínimos mensuales vigentes tendrán una tarifa máxima del cero punto seis por ciento (0.6%).	
2. Aquellos que tengan un valor superior a los dos mil ciento quince (2.115) salarios mínimos mensuales vigentes e inferior a los ocho mil cuatrocientos cincuenta y ocho (8.458) salarios mínimos mensuales vigentes tendrán una tarifa máxima del cero punto cinco por ciento (0.5%).	
3. Aquellos que tengan un valor superior a los ocho mil cuatrocientos cincuenta y ocho (8.458) salarios mínimos mensuales vigentes, tendrán una tarifa máxima del cero punto cuatro por ciento (0.4%).	
TARIFA MAXIMA A APLICAR:	\$ 14,561,604,501

TARIFA POR CANCELAR

Por mandato del Parágrafo 1º del artículo 2º de la resolución 1280 de 2010, “Si de la aplicación de la tabla única resulta un mayor valor a cobrar para la prestación de los servicios de evaluación y seguimiento de las licencias ambientales, permisos, concesiones, autorizaciones y demás instrumentos de manejo y control ambiental de proyectos, obras o actividades cuyo valor sea inferior a 2.115 salarios mínimos mensuales (smmlv) las autoridades ambientales deberán cobrar el menor valor resultante entre el costo total del servicio y la tarifa máxima establecida en el artículo 1º del presente acto administrativo”.

Por analogía se aplica esta disposición al proyecto igual o superior a 2.115 SMMV.

Valor a cobrar por servicio de evaluación ambiental: **TRES MILLONES OCHOCIENTOS CUARENTA MIL DOCIENTOS UN PESO (\$ 3.840.201).**

En razón y mérito de lo expuesto se,

www.corpocesar.gov.co

Km 2 vía La Paz. Lote 1 U.I.C Casa e´ Campo. Frente a la feria ganadera
Valledupar-Cesar

Teléfonos +57- 5 5748960 018000915306

Fax: +57 -5 5737181

Continuación Auto No. 045 del 10 de abril del 2024 “Por medio del cual se inicia trámite administrativo ambiental en torno a solicitud presentada por CONSORCIO CONSTRUCTOR AUTOPISTA DEL RIO GRANDE con identificación tributaria No. 901626543-3” para realizar aprovechamiento forestal único en la finca El Carmelo ubicado en el municipio de Pailitas, Cesar” _____ 4

DISPONE

ARTICULO PRIMERO: Iniciar el trámite administrativo ambiental correspondiente a la solicitud presentada por CONSORCIO CONSTRUCTOR AUTOPISTA DEL RIO GRANDE con identificación tributaria No. 901626543-3, para realizar aprovechamiento forestal único en el predio San Antonio ubicado en el municipio de Pailitas.

ARTÍCULO SEGUNDO: Ordenar la práctica de una diligencia de inspección Técnica en el predio llamado finca El Carmelo ubicado en el municipio de Pailitas, Cesar. La diligencia se cumplirá durante el día 19 del mes de Abril de 2024, con intervención de los funcionarios James Ferley Castañeda Torres, Yahir Yefrey Castañeda Godoy/ Ingenieros Forestales y Tatiana M Rojas Zuleta/ Ingeniera Ambiental y Sanitaria quienes deben rendir informe a la Coordinación para la Gestión del Recurso Forestal indicando lo siguiente:

1. Ubicación geográfica del predio determinando sus linderos mediante límites Arcifinios o mediante Azimutes y distancias.
2. Fijación de las coordenadas del sitio donde se realizará el aprovechamiento forestal con la utilización del Sistema de Posicionamiento Global (GPS).
3. Especies a aprovechar, número de árboles, volumen total y diámetros de corta.
4. Sistema de aprovechamiento y manejo derivado del estudio presentado.
5. Extensión de la superficie a aprovechar
6. Tiempo requerido para efectuar el aprovechamiento
7. Obligaciones del titular (en caso de ser viable la autorización)
8. Medidas de mitigación, compensación y/o restauración en caso de impactos ambientales.
9. La información exigida en el Artículo 2.2.1.1.5.4 del decreto 1076 del 26 de mayo de 2015, (Decreto Único Reglamentario del Sector Ambiente y Desarrollo Sostenible).
10. Verificación de la información técnica suministrada por el peticionario, especificando si el plan de aprovechamiento forestal cumple con los términos de referencia establecidos en la Resolución No 0717 del 30 de diciembre de 2022 emanada por el director general de Corpocesar y si dicho Plan es viable o no.
11. Todo aquello que se considere técnicamente necesario para resolver lo pedido.

PARAGRAFO 1: En el evento en que los evaluadores requieran por escrito información, documentación y/o actividades complementarias para proseguir el trámite, a partir de ese momento quedan suspendidos los términos del proceso hasta tanto el interesado cumpla todo lo requerido. Si el requerido no da respuesta dentro del término legal, se entenderá que ha desistido de la solicitud y se procederá al archivo del expediente en los términos de ley.

ARTICULO TERCERO: Para adelantar el presente trámite administrativo ambiental, CONSORCIO CONSTRUCTOR AUTOPISTA DEL RIO GRANDE con identificación tributaria No. 901626543-3, debe cancelar a favor de Corpocesar en las Cuentas Corrientes No 938.009735 del Banco BBVA o 523- 729915-95 de BANCOLOMBIA la suma de **TRES MILLONES OCHOCIENTOS CUARENTA MIL DOCIENTOS UN PESO (\$ 3.840.201)**, por concepto del servicio de evaluación ambiental. De igual manera el peticionario debe transportar a los comisionados. En ningún caso se podrá pagar a un servidor público.

PARAGRAFO 1: Copia del recibo de consignación o comprobante del pago, debe enviarse con oficio o mensaje dirigido a la Coordinación para la Gestión del Recurso Forestal y se recibirá en Ventanilla Única de Corpocesar en su sede ubicada en el Kilómetro 2 vía La Paz. Lote 1 U.I.C. Casa e´ Campo, Frente a la Feria Ganadera en el municipio de Valledupar - Cesar o en el correo electrónico atencionalciudadano@corpocesar.gov.co, antes de las 4.30 PM del día 18 de abril de 2024, para su inserción en el expediente y trámite respectivo. Si el recibo se presenta fuera del término señalado en

Continuación Auto No. 045 del 10 de abril del 2024 “Por medio del cual se inicia trámite administrativo ambiental en torno a solicitud presentada por CONSORCIO CONSTRUCTOR AUTOPISTA DEL RIO GRANDE con identificación tributaria No. 901626543-3” para realizar aprovechamiento forestal único en la finca El Carmelo ubicado en el municipio de Pailitas, Cesar” _____ 5

este Auto, la diligencia no podrá realizarse en la fecha prevista y será necesaria su reprogramación. En caso de no pago se suspende de inmediato el trámite ambiental y una vez transcurrido el término legal sin aportar lo requerido, se entenderá que se ha desistido de la solicitud y se procederá al archivo del expediente en los términos de ley.

PARAGRAFO 2: En aquellos casos en que se haga necesaria la realización de nuevas visitas o diligencias adicionales a la prevista en la liquidación inicial, se efectuará la reliquidación correspondiente, para que el usuario cancele un nuevo valor, igual al que fue liquidado inicialmente, si el tiempo que se requiere para la nueva diligencia fuese igual al que se previó en principio. Si el tiempo que se requiere para la nueva diligencia fuese inferior o superior al que se previó en principio, se efectuará la reliquidación correspondiente, de manera proporcional a la liquidación inicial.

ARTICULO CUARTO: Comuníquese al señor alcalde Municipal Pailitas (Cesar), para los efectos de ley previstos en el Artículo 2.2.1.1.7.11 del Decreto 1076 del 26 de mayo de 2015, (Decreto Único Reglamentario del Sector Ambiente y Desarrollo Sostenible). El peticionario debe aportar a Corpocesar certificación expedida por funcionario municipal competente, acreditando que este auto fue exhibido en las dependencias de la Alcaldía Municipal correspondiente, en fecha anterior a la diligencia ocular.

ARTICULO QUINTO: Notifíquese al Representante Legal suplente de la Empresa CONSORCIO CONSTRUCTOR AUTOPISTA DEL RIO GRANDE con identificación tributaria No. 901626543-3, o a su apoderado legalmente constituido y/o a quien haga las veces al momento de la notificación.

ARTICULO SEXTO: Comuníquese al señor Procurador Judicial II Ambiental y Agrario.




ARTICULO SEPTIMO: Publíquese en el Boletín Oficial de Corpocesar.

ARTICULO OCTAVO: Contra lo dispuesto no procede recurso en vía gubernativa por tratarse de disposiciones de trámite. (Art. 75 Código de Procedimiento Administrativo y de lo Contencioso Administrativo).

Dado en Valledupar, a los diez (10) días del mes de abril de 2024.


OBED BAYONA SANCHEZ
TECNICO OPERATIVO

COORDINADOR DEL GIT PARA LA GESTION DEL RECURSO FORESTAL

	Nombre Completo	Firma
Proyectó	JAMES FERLEY CASTAÑEDA TORRES FORESTAL-PROFESIONAL DE APOYO	
Revisó	PAOLA VALVERDE CAMPO/ ABOGADA PROFESIONAL DE APOYO.	
Aprobó	OBED BAYONA SANCHEZ/ TECNICO OPERATIVO COORDINADOR PARA LA GESTION DEL RECURSO FORESTAL.	

Los arriba firmantes declaramos que hemos revisado el documento con sus respectivos soportes y lo encontramos ajustado a las normas y disposiciones legales vigentes y por lo tanto, bajo nuestra responsabilidad, lo presentamos para su firma.

Expediente CGRF-016-2024