

CORPORACIÓN AUTÓNOMA REGIONAL DEL CESAR
-CORPOCESAR-

RESOLUCIÓN N°

0475 30 OCT 2025

“Por medio de la cual se otorga autorización para la ocupación del cauce de la corriente hídrica denominada Quebrada La Puerta a la altura del PK 160+540 del Oleoducto Ayacucho-Galán 8”, en jurisdicción del municipio de Aguachica Cesar, a CENIT TRANSPORTE Y LOGISTICA DE HIDROCARBUROS S.A.S., con identificación tributaria No. 900.531.210-3”

La Directora General (E) de Corpocesar en ejercicio de sus facultades legales y en especial de las conferidas por la ley 99 de 1993 y

CONSIDERANDO

Que el Doctor JOSE ALEJANDRO DUQUE RAMIREZ identificado con cédula de ciudadanía No 79.651.403, obrando en calidad de Apoderado General de CENIT TRANSPORTE Y LOGISTICA DE HIDROCARBUROS S.A.S. con identificación tributaria No. 900.531.210-3, solicitó a Corpocesar autorización para ocupación de cauce sobre la Quebrada La Puerta a la altura del PK 160+540, para la “fabricación e instalación de marco H para el Oleoducto Ayacucho Galán de 8” en jurisdicción del municipio de Aguachica Cesar. Para el trámite se allegó la siguiente documentación básica:

1. Formulario de solicitud de autorización para ocupación de cauces, playas y lechos.
2. Certificado de existencia y representación legal de CENIT TRANSPORTE Y LOGISTICA DE HIDROCARBUROS S.A.S expedido por la Cámara de Comercio de Bogotá. Consiste en dicho certificado que por escritura pública No 1917 del 24 de junio de 2022, de la Notaría Treinta y Uno (31) del Círculo de Bogotá D.C inscrita el 14 de julio de 2022 bajo el registro No 00047803 del libro V, CENIT TRANSPORTE Y LOGISTICA DE HIDROCARBUROS S.A.S, confirió poder general, amplio y suficiente a JOSE ALEJANDRO DUQUE RAMIREZ identificado con C.C. No 79.651.403, para que ejerza su representación administrativa y judicial ante autoridades de cualquier orden o naturaleza y ante personas naturales o jurídicas.
3. Copia Formulario Registro Único Tributario de CENIT TRANSPORTE Y LOGISTICA DE HIDROCARBUROS S.A.S.
4. Copia de la Escritura Pública No 1917 del 24 de junio de 2022 otorgada en la Notaría Treinta y Uno (31) del Círculo de Bogotá D.C (Poder General).
5. Copia de la cédula de ciudadanía de JOSE ALEJANDRO DUQUE RAMIREZ.
6. Copia de la T P No 93.550 del C. S. de la J, correspondiente al Profesional del Derecho JOSE ALEJANDRO DUQUE RAMIREZ
7. Certificado de tradición y libertad de matrícula inmobiliaria No 196-6276 expedido por la Oficina de Registro de Instrumentos Públicos de Aguachica. (Predio Santa Isabel).
8. Notificación de Trabajo.
9. Resolución No 0724 del 31 de julio de 2002 expedida por el Ministerio del Medio Ambiente (Hoy Ministerio de Ambiente y Desarrollo Sostenible) “Por la cual se establece un Plan de Manejo Ambiental”. Proyecto denominado Poliducto Galán-Ayacucho-Coveñas.
10. Resolución No 0341 del 4 de abril de 2014 expedida por la Autoridad Nacional de Licencias Ambientales -ANLA, “Por la cual se autoriza la cesión total de derechos y obligaciones originados y derivadas de un Plan de Manejo Ambiental y se toman otras determinaciones”.
11. Información y documentación soporte de la petición.

Que mediante Auto No 045 del 26 de marzo de 2025, la Coordinación del GIT para la Gestión Jurídico- Ambiental de Corpocesar, inició trámite administrativo para verificar la viabilidad de otorgar la autorización para la ocupación de cauce.

Que la diligencia de inspección se practicó los días 9 y 10 de mayo de 2025.

Que el informe resultante de la actividad de evaluación ambiental cuenta con el aval de la Subdirección General del Área de Gestión Ambiental y de su contenido se extrae lo siguiente:

“

2. DILIGENCIA DE INSPECCIÓNwww.corpocesar.gov.co

Km 2 vía La Paz. Lote 1 U.I.C Casa e' Campo. Frente a la feria ganadera
Valledupar-Cesar

Teléfonos +57- 605 5748960 - 018000915306

Continuación Resolución No

0475

de 30 OCT 2025

por medio de la cual se otorga autorización para la ocupación del cauce de la corriente hídrica denominada Quebrada La Puerta a la altura del PK 160+540 del Oleoducto Ayacucho Galán 8", en jurisdicción del municipio de Aguachica Cesar, a CENIT TRANSPORTE Y LOGISTICA DE HIDROCARBUROS S.A.S., con identificación tributaria No. 900.531.210-3.

2

En cumplimiento del Auto No. 045 del 26 de marzo de 2025, los días 9 y 10 de mayo de 2025 se realizó la visita de inspección conjunta, por parte de los suscritos, servidores en comisión por parte de CORPOCESAR, y quien se identificó como DIANA LEON CARDENAS (CC No. 26.203.044) Profesional Ambiental, representante del solicitante y conocedor de los pormenores de la solicitud.

Durante la diligencia de inspección, se efectuó un recorrido en los sitios de interés, siguiendo las indicaciones de los acompañantes. Esto permitió obtener información de campo, verificar los datos suministrados en la solicitud y confirmar la ubicación y las características específicas del sitio.

De acuerdo a lo observado y usando algunos elementos de la herramienta Google Earth¹, a continuación, se desarrolla la información solicitada, y se hacen las observaciones y referencias más relevantes.

3. DESARROLLO DE LA INFORMACIÓN SOLICITADA EN EL AUTO No. 045 DEL 26 DE MARZO DE 2025

3.1 Jurisdicción donde se desarrollaron las actividades.

Al consultar la información georreferenciada disponible en la herramienta web interactiva "Geoportal" del Instituto Geográfico Agustín Codazzi (IGAC)² y la herramienta Google Earth³, se determina que el sitio de ocupación de la corriente denominada Quebrada La Puerta (Coord. Geog. Ref. N8.3429549° W73.6454719°)⁴ corresponde a un tramo donde el mencionado cauce constituye jurisdicción del Municipio de Aguachica, Departamento del Cesar.



*Imagen 1. Localización del sitio de ocupación
Municipio de Aguachica, Departamento del Cesar
Imagen Google Earth, 2025*

¹ Programa informático que permite visualizar múltiples cartografías, con base en la fotografía satelital <https://earth.google.es/>

² Instituto Geográfico Agustín Codazzi (IGAC) – Geo portal Consulta catastral <https://geoportal.igac.gov.co/contenido/consulta-catastral>

³ Programa informático que permite visualizar múltiples cartografías, con base en la fotografía satelital <https://earth.google.es/>

⁴ Datum MAGNA-SIRGAS equivalente WGS 84

Continuación Resolución No **0475** de **30 OCT 2025** por medio de la cual se otorga autorización para la ocupación del cauce de la corriente hídrica denominada Quebrada La Puerta a la altura del PK 160+540 del Oleoducto Ayacucho Galán 8", en jurisdicción del municipio de Aguachica Cesar, a CENIT TRANSPORTE Y LOGISTICA DE HIDROCARBUROS S.A.S., con identificación tributaria No. 900.531.210-3.

3

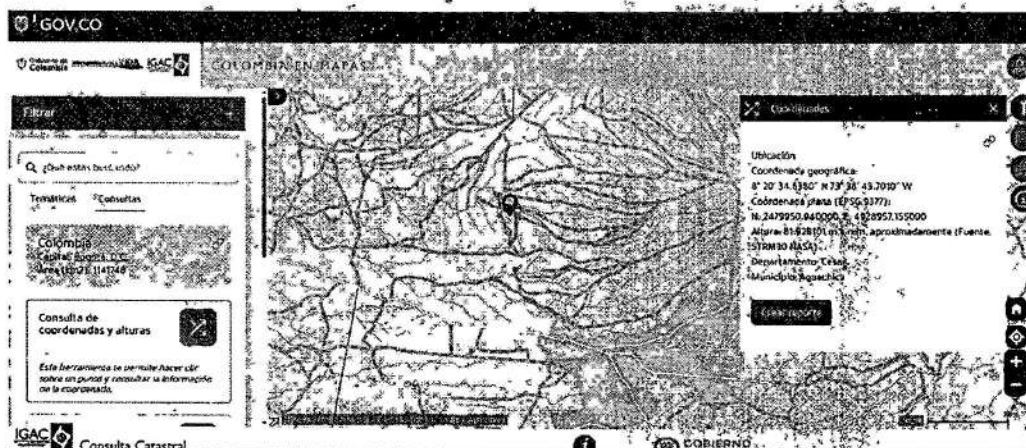


Imagen 2. Localización sitio de ocupación a la altura del PK 160+540 del Oleoducto Ayacucho-Galán 8"

Fuente: Geoportal, IGAC-2025

3.2 Cuerpo de Agua.

El sitio de ocupación corresponde al sitio de cruce del cauce conocido como Quebrada La Puerta, con la línea de transporte de hidrocarburos denominada PK 160+540 del Oleoducto Ayacucho-Galán 8".

Con base en la información suministrada, los hallazgos de la diligencia de inspección y el análisis de la cartografía e imágenes satelitales, se determina que el cauce inspeccionado pertenece a la unidad hidrográfica que se presenta a continuación, según la zonificación y codificación de cuencas hidrográficas realizada por el Instituto de Hidrología, Meteorología y Estudios Ambientales (IDEAM):

Zonificación y la codificación de las cuencas hidrográficas - IDEAM ⁵	
Área Hidrográfica	Magdalena-Cauca (ID 2)
Zona hidrográfica	Medio Magdalena (ZH 25)
Subzona hidrográfica	Quebrada El Carmen y otros derechos al Magdalena (md) - NSS (SZH 2502)

⁵ INSTITUTO DE HIDROLOGÍA, METEOROLOGÍA Y ESTUDIOS AMBIENTALES - IDEAM, zonificación y codificación de unidades hidrográficas e hidrogeológicas de Colombia, Publicación aprobada por el Comité de Comunicaciones y Publicaciones del IDEAM, noviembre de 2013, Bogotá, D. C., Colombia. [citado en septiembre de 2020]. [en línea] Disponible en: <http://documentacion.ideam.gov.co/openbiblio/bvirtual/022655/MEMORIASMAPAZONIFICACIONHIDROGRAFICA.pdf>

0475

30 OCT 2025

Continuación Resolución No. 0475 de 30 OCT 2025 por medio de la cual se otorga autorización para la ocupación del cauce de la corriente hídrica denominada Quebrada La Puerta a la altura del PK 160+540 del Oleoducto Ayacucho Galán 8", en jurisdicción del municipio de Aguachica Cesar, a CENT TRANSPORTE Y LOGISTICA DE HIDROCARBUROS S.A.S., con identificación tributaria No. 900.531.210-3.

4




Imagen 3. Localización sitios de ocupación en unidad hidrográfica – Imagen Google Earth, 2025

La microcuenca Quebrada La Puerta de acuerdo con la Guía Técnico-Científica para la Ordenación y Manejo de Cuencas del IDEAM, se encuentra dentro de la Subzona Hidrográfica Quebrada el Carmen y Otros Directos al Magdalena, que hace parte de la Zona Hidrográfica del Medio Magdalena y Área Hidrográfica correspondiente al Magdalena - Cauca. La microcuenca Quebrada La Puerta se encuentra localizada en el municipio de Aguachica en el departamento de Cesar.

La inspección del cauce incluyó recorrido por un tramo de sectores aguas arriba y abajo del sitio de ocupación. Se constató que los predios adyacentes tienen predominantemente vocación agropecuaria.



Imagen 4. Quebrada La Puerta en el Sitio de ocupación

3.3 Descripción de las actividades, obras o trabajos obras a ejecutar

www.corpocesar.gov.co

Km 2 vía La Paz. Lote 1 U.I.C Casa e' Campo. Frente a la feria ganadera
Valledupar-Cesar

Teléfonos +57- 5 5748960 - 018000915306

0475

30 OCT 2025

Continuación Resolución No de por medio de la cual se otorga autorización para la ocupación del cauce de la corriente hídrica denominada Quebrada La Puerta a la altura del PK 160+540 del Oleoducto Ayacucho Galán 8", en jurisdicción del municipio de Aguachica Cesar, a CENIT TRANSPORTE Y LOGISTICA DE HIDROCARBUROS S.A.S., con identificación tributaria No. 900.531.210-3.

5

De acuerdo a la información consignada a los documentos técnicos que acompañan la solicitud y a lo observado en la visita, puede decirse que los principales componentes a realizar en el desarrollo de intervención de la Quebrada La Puerta son estructuras convencionales.

Luego de realizado un diagnóstico tanto del entorno físico – biótico como del estado mecánico de la tubería, la empresa pudo identificar los sitios con necesidad de intervención e implementar las actividades de mantenimiento preventivo, correctivo o de mejora, con el fin de garantizar que los sistemas de transporte de hidrocarburos operen en condiciones óptimas, seguras y eficientes. Para este caso en particular, en el PK 160+540 se desarrollará el procedimiento de construcción e instalación del marco H para la tubería del Oleoducto Ayacucho Galán 8", una estructura fundamental para asegurar la correcta alineación y soporte de la tubería; que para su ejecución implican, al menos, las siguientes actividades:

- Localización y replanteo
- Movilización de personal, equipos, materiales y herramientas
- Aseguramiento del área – Localización – Instalación de Pantallas de Geotextil.
- Excavación manual - Hollado.
- Construcción De marco H
- Izaje de la línea Sobre Marco H
- Limpieza final

Por lo anterior, se concluye que es previsible que las actividades de los procesos constructivos de la obra en alguna medida alteren las condiciones del área intervenida por las estructuras y sus inmediaciones, requieran de materiales de construcción y otros recursos, además de generar residuos sobre los que se debe garantizar su adecuada disposición; por tanto, es necesario gestionar la obra de tal manera que se eviten y mitiguen estos impactos.

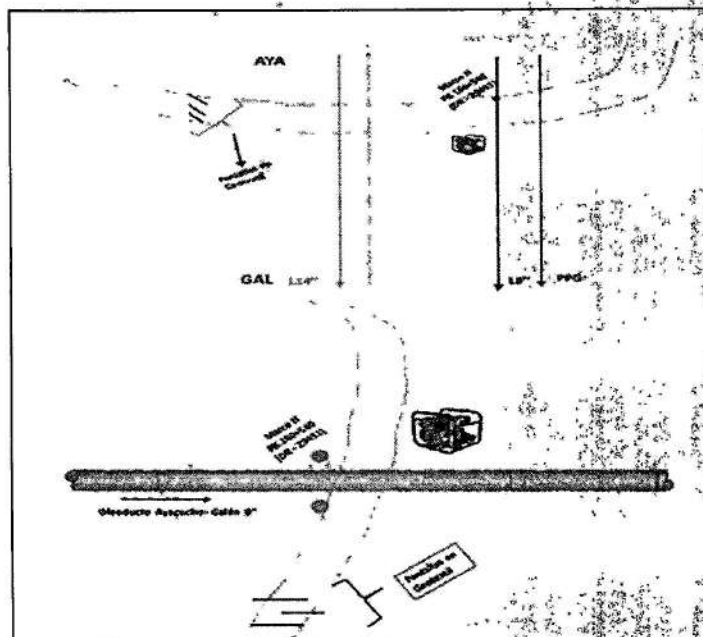


Imagen 5. Procedimiento de construcción e instalación marco H PK 160+540

Continuación Resolución No **0475** de **30 OCT 2025** por medio de la cual se otorga autorización para la ocupación del cauce de la corriente hídrica denominada Quebrada La Puerta a la altura del PK 160+540 del Oleoducto Ayacucho Galán 8", en jurisdicción del municipio de Aguachica Cesar, a CENIT TRANSPORTE Y LOGISTICA DE HIDROCARBUROS S.A.S., con identificación tributaria No. 900.531.210-3.

6

3.4 Georreferenciación del sitio o sitios de ocupación de cauce.

Las coordenadas del sitio de ocupación aportadas en la información técnica se corroboraron en la diligencia de inspección, con lo cual, teniendo en cuenta la escala de la intervención se considera el siguiente punto de referencia:

PUNTO	CUERPO DE AGUA	COORD. GEOGRÁF. Origen Único Nacional	
		NORTE	ESTE
1	Quebrada La Puerta	2479950,940	4928957,155

3.5 Área del Cauce a ocupar

Las áreas a ocupar corresponden a las de un polígono de intervención que considera las dimensiones de las estructuras existentes (PK 160+540). Es decir, tomando como referencia la estructura y considerando la orientación de las intervenciones a realizar, se tienen las siguientes dimensiones del área a ocupar:

Descripción	Ancho (m)	Largo (m)	Área (m ²)
Quebrada La Puerta	6	10	60

Por lo anterior se tiene un área total de 60m².

3.6 Análisis de las condiciones técnicas y ambientales del sitio o sitios donde se proyecta la ejecución actividades, obras o trabajos, indicando si dichas condiciones requieren, ameritan y/o permiten su ejecución, en los términos expuestos en la documentación allegada a la entidad.

Los sectores aledaños a la franja de terreno inspeccionados, en los sitios a intervenir, corresponden a zona rural, y de manera consistente presentan baja densidad de población, homogeneidad en sus usos, predominantemente agropecuarios.

Dentro de la inspección ocular, se evidenció que no se realizará ningún tipo de aprovechamiento forestal y no se tendrán afectaciones a los predios aledaños a las corrientes hídricas o donde se plantean realizar las obras y/o actividades de mantenimiento. Así mismo no es necesaria la intervención de maquinaria dentro de la ronda hídrica de las distintas corrientes que existe en el corredor y los puntos a intervenir.

Dentro del plan de atención de amenazas realizado por CENIT a los Oleoductos y Poliductos del país, se encontró que en el cruce del sistema de transporte de hidrocarburos Oleoductos se debe dar la realización del procedimiento de construcción e Instalación de Marco H de la Tubería en el PK 160+540 del Oleoducto Ayacucho Galán de 8" de ocupación de cauce sobre el Drenaje Quebrada La Puerta, que presentan distintas condiciones de riesgo para el ducto. En particular se escogió tal alternativa para disminuir el riesgo de exposición de la tubería y las consabidas afectaciones que probablemente pueden presentarse.

Puede afirmarse entonces que en general las condiciones del sitio permiten, e incluso ameritan mejorar las condiciones de estabilidad del cauce, en consonancia con el propósito declarado por el solicitante, en virtud de que tienen a su cargo la operación y mantenimiento de la tubería. Adicionalmente, conviene resaltar que las obras son de tipo convencional y de baja complejidad, y

0475

30 OCT 2025

Continuación Resolución No de por medio de la cual se otorga autorización para la ocupación del cauce de la corriente hídrica denominada Quebrada La Puerta a la altura del PK 160+540 del Oleoducto Ayacucho Galán 8", en jurisdicción del municipio de Aguachica Cesar, a CENIT TRANSPORTE Y LOGISTICA DE HIDROCARBUROS S.A.S., con identificación tributaria No. 900.531.210-3.

7

se proponen de tal manera que es posible ejecutarlas sin generar deterioro grave de los recursos naturales, el ambiente y el paisaje, contribuyendo así a la satisfacción del interés general, el bien común y los derechos colectivos.



Imágenes 6 – 9. Registro fotográfico localización ocupación de cauce Quebrada La Puerta

3.7 Autorización del propietario o propietarios de predios (si se realizará la actividad dentro de un predio o predios específicos)

En la diligencia de inspección se constató que los sitios ocupados por las estructuras a intervenir, corresponden a la franja de la ronda hídrica del cauce de la Quebrada La Puerta. No obstante, hay intervenciones en predios privados donde el solicitante presenta notificaciones de trabajo en predios (folios 97 - 98).

En ese sentido, se considera que los sitios de ocupación presentan condiciones que posibilitan técnicamente la intervención del área, sin perjuicio de las consideraciones jurídicas que se hagan sobre los requisitos que debe cumplir el interesado en el trámite correspondiente a los permisos ante las entidades o propietarios de predios aledaños.

3.8 CONCEPTO TÉCNICO

Se considera técnicamente viable autorizar a CENIT TRANSPORTE Y LOGISTICA DE HIDROCARBUROS S.A.S. con identificación tributaria No. 900.531.210-3, la ocupación del cauce de la corriente denominada Quebrada La Puerta en el sitio de cruce con la línea de transporte de hidrocarburos PK 160+540 del Oleoducto Ayacucho-Galán 8" en los que se propone la construcción de obras de protección geotécnica, de acuerdo a la georreferenciación siguiente:

www.corpocesar.gov.co

Km 2 vía La Paz. Lote 1 U.I.C Casa e' Campo. Frente a la feria ganadera
Valledupar-Cesar

Teléfonos +57- 5 5748960 - 018000915306

0475

30 OCT 2025

Continuación Resolución No de por medio de la cual se otorga autorización para la ocupación del cauce de la corriente hídrica denominada Quebrada La Puerta a la altura del PK 160+540 del Oleoducto Ayacucho Galán 8", en jurisdicción del municipio de Aguachica Cesar, a CENIT TRANSPORTE Y LOGISTICA DE HIDROCARBUROS S.A.S., con identificación tributaria No. 900.531.210-3.

8

PUNTO	CUERPO DE AGUA	COORD. GEOGRÁF. Origen Único Nacional	
		NORTE	ESTE
1	Quebrada La Puerta	2479950,940	4928937,155

La intervención corresponde a la construcción e instalación del marco H para la tubería del Oleoducto Ayacucho Galán 8", una estructura fundamental para asegurar la correcta alineación y soporte de la tubería. La intervención viabilizada corresponde a la ejecución de obras civiles convencionales y de baja complejidad. Las obras serán permanentes, y se considera contemplar un tiempo de ejecución de SEIS (6) MESES.

3.9 Tiempo de ejecución de obras o actividades.

Teniendo en cuenta la información del Plan de trabajo aportado, y considerando que este término representa de manera comprensiblemente adecuada los rendimientos en la ejecución integral de las actividades del proyecto, se considera conveniente adoptar como tiempo de ejecución de las obras SEIS (6) MESES, a partir del otorgamiento del permiso de Corpocesar, sin embargo, teniendo en cuenta la posibilidad de presentarse situaciones imprevistas durante la ejecución de los trabajos, se considera viable otorgar el permiso por el término de un (1) año.

4. CONCLUSIONES

Luego de analizar la información aportada en la solicitud, los resultados de la visita y documentación referida, se concluye lo siguiente:

4.1 CENIT TRANSPORTE Y LOGÍSTICA DE HIDROCARBUROS S.A.S, con identificación tributaria No. 900531210-3, se propone adelantar la construcción e instalación del marco H para la tubería del Oleoducto Ayacucho Galán 8" en el cruce de la Quebrada La Puerta en el PK 160+540, de acuerdo a unos diseños y consideraciones técnicas compendiadas en la información allegada con la solicitud.

4.2 La solicitante CENIT TRANSPORTE Y LOGÍSTICA DE HIDROCARBUROS S.A.S, propietaria de esta infraestructura de transporte de hidrocarburos en el territorio nacional, se propone construir las obras aduciendo necesidad de intervención e implementar las actividades de mantenimiento preventivo, correctivo o de mejora, con el fin de garantizar que los sistemas de transporte de hidrocarburos operen en condiciones óptimas, seguras y eficientes; para este caso en el sitio en el cruce con la Quebrada La Puerta.

4.3 Se estima que la ocupación que se pretende realizar, para la ejecución de las obras descritas, bajo la consideración de que se hará de manera técnica, pertinente y eficiente, ofrece las condiciones para que discurra el caudal de manera adecuada, sin afectar los usos aguas abajo, sin alterar negativamente la morfología o régimen del cauce, y respetando la conservación de los ecosistemas relacionados. En ese sentido, se estima que llevándose a cabo de manera adecuada la intervención, siguiendo las consideraciones técnicas allegadas con la solicitud, no originará deterioro grave a los recursos naturales renovables o al medio ambiente, ni se causarán modificaciones considerables o notorias al paisaje".

Que de conformidad con lo dispuesto en el Artículo 102 del decreto 2811 de 1974, quien pretenda construir obras que ocupen el cauce de una corriente o depósito de agua, deberá solicitar autorización.

0475**-CORPOCESAR-**de **30 OCT 2025**

Continuación Resolución No _____ de _____ por medio de la cual se otorga autorización para la ocupación del cauce de la corriente hídrica denominada Quebrada La Puerta a la altura del PK 160+540 del Oleoducto Ayacucho Galán 8", en jurisdicción del municipio de Aguachica Cesar, a CENIT TRANSPORTE Y LOGISTICA DE HIDROCARBUROS S.A.S., con identificación tributaria No. 900.531.210-3.

9

Que al tenor de lo reglado en el Artículo 132 del decreto 2811 de 1974 antes citado, **"sin permiso, no se podrán alterar los cauces, ni el régimen y la calidad de las aguas, ni intervenir su uso legítimo"**.

Que por disposición del artículo 2.2.3.2.12.1 decreto 1076 del 26 de mayo de 2015, (Decreto Único Reglamentario del Sector Ambiente y Desarrollo Sostenible), la construcción de obras que ocupen el cauce de una corriente o depósito de agua, requiere autorización, la cual se otorgará en las condiciones que establezca la autoridad ambiental.

Que a la luz de lo normado en el artículo 2.2.3.2.3.1 del decreto 1076 del 26 de mayo de 2015, (Decreto Único Reglamentario del Sector Ambiente y Desarrollo Sostenible), se entiende por cauce natural la faja de terreno que ocupan las aguas de una corriente al alcanzar sus niveles máximos por efecto de las crecientes ordinarias.

Que por mandato del Artículo 96 de la ley 633 de 2000, **"las autoridades ambientales cobrarán los servicios de evaluación y los servicios de seguimiento de la licencia ambiental, permisos, concesiones, autorizaciones y demás instrumentos de control y manejo ambiental establecidos en la ley y los reglamentos"**. Señala dicha disposición que de conformidad con el artículo 338 de la Constitución Nacional para la fijación de las tarifas que se autorizan en este artículo, las autoridades ambientales aplicarán el sistema que se describe a continuación. La tarifa incluirá: a) El valor total de los honorarios de los profesionales requeridos para la realización de la tarea propuesta; b) El valor total de los viáticos y gastos de viaje de los profesionales que se ocasionen para el estudio, la expedición, el seguimiento y/o el monitoreo de la licencia ambiental, permisos, concesiones o autorizaciones y demás instrumentos de control y manejo ambiental establecidos en la ley y los reglamentos; c) El valor total de los análisis de laboratorio u otros estudios y diseños técnicos que sean requeridos tanto para la evaluación como para el seguimiento. Las autoridades ambientales aplicarán el siguiente método de cálculo: Para el literal a) se estimará el número de profesionales/mes o contratistas/mes y se aplicarán las categorías y tarifas de sueldos de contratos del Ministerio del Transporte y para el caso de contratistas Internacionales, las escalas tarifarias para contratos de consultoría del Banco Mundial o del PNUD; para el literal b) sobre un estimativo de visitas a la zona del proyecto se calculará el monto de los gastos de viaje necesarios, valorados de acuerdo con las tarifas del transporte público y la escala de viáticos del Ministerio del Medio Ambiente (hoy MADS); para el literal c) el costo de los análisis de laboratorio u otros trabajos técnicos será incorporado en cada caso, de acuerdo con las cotizaciones específicas. A la sumatoria de estos tres costos a), b), y c) se le aplicará un porcentaje que anualmente fijará el Ministerio del Medio Ambiente (hoy MADS) por gastos de administración. Históricamente el Ministerio ha señalado un porcentaje del 25 % como gastos de administración (Resolución No. 2613 del 29 de diciembre de 2009 y formato de tabla única Resolución No 1280 de 2010). Posteriormente, a través de la Resolución No 1280 de 2010, el Ministerio de Ambiente, Vivienda y Desarrollo Territorial hoy Ministerio de Ambiente y Desarrollo Sostenible "MADS", establece la escala tarifaria para el cobro de los servicios de evaluación y seguimiento de las licencias ambientales, permisos, concesiones, autorizaciones y demás instrumentos de manejo y control ambiental para proyectos cuyo valor sea inferior a 2.115 SMMV y se adopta la tabla única para la aplicación de los criterios definidos en el sistema y método definido en el artículo 96 de la Ley 633 para la liquidación de la tarifa. Por Resolución No 0059 del 27 de enero de 2012 publicada en el Diario Oficial No 48.349 del 20 de febrero de 2012, Corpocesar fija el procedimiento de cobro de los servicios de evaluación y seguimiento ambiental. A través de la resolución No 1149 del 18 de septiembre de 2018 publicada en el Diario Oficial No 50.786 del 23 de noviembre de 2018, Corpocesar modifica parcialmente la resolución No 0059 del 27 de enero de 2012 y establece lineamientos para el cobro del servicio de seguimiento ambiental, en aquellos casos que por disposición normativa, el instrumento de control de un proyecto, obra o actividad, solo está sujeto a seguimiento. Mediante resolución No 1511 del 26 de diciembre de 2019 emanada de la Dirección

Continuación Resolución No _____ de _____ por medio de la cual se otorga autorización para la ocupación del cauce de la corriente hídrica denominada Quebrada La Puerta a la altura del PK 160+540 del Oleoducto Ayacucho Galán 8", en jurisdicción del municipio de Aguachica Cesar, a CENIT TRANSPORTE Y LOGISTICA DE HIDROCARBUROS S.A.S., con identificación tributaria No. 900.531.210-3.

10

General de Corpocesar, se establecen directrices internas para la utilización de una tabla o formato, en las actividades de liquidación de los servicios de evaluación y/o seguimiento ambiental. Finalmente es menester indicar que por medio de la resolución No 0374 del 10 de agosto de 2021 emanada de este despacho, publicada en el Diario Oficial No 51.777 del 25 de agosto de 2021, "se modifica parcialmente la resolución No 0059 del 27 de enero de 2012, modificada por acto administrativo No 1149 del 18 de septiembre de 2018 y adicionada por resolución No 1511 del 26 de diciembre de 2019, estableciendo nuevos lineamientos en torno al procedimiento para las actividades de liquidación y cobro del servicio de seguimiento ambiental en Corpocesar."

En razón y mérito de lo expuesto, se

RESUELVE

ARTÍCULO PRIMERO: Autorizar a CENIT TRANSPORTE Y LOGISTICA DE HIDROCARBUROS S.A.S., con identificación tributaria No. 900.531.210-3, para ocupar el cauce de la corriente hídrica denominada Quebrada La Puerta a la altura del PK 160+540 del Oleoducto Ayacucho Galán 8", conforme a lo descrito en el informe técnico reseñado en la parte motiva de este proveído, en jurisdicción del municipio Aguachica Cesar.

PARÁGRAFO: Las obras o actividades deben ejecutarse dentro del año siguiente a la ejecutoria de esta resolución y la autorización para ocupación de cauce, comprende un área de 60 m² en el sitio identificado bajo las coordenadas siguientes:

PUNTO	CUERPO DE AGUA	COORD. GEOGRÁF. Origen Único Nacional	
		NORTE	ESTE
1	Quebrada La Puerta	2479950,940	4928957,155

ARTÍCULO SEGUNDO: Imponer a CENIT TRANSPORTE Y LOGISTICA DE HIDROCARBUROS S.A.S., con identificación tributaria No. 900.531.210-3 las siguientes obligaciones:

1. Informar por escrito a la Coordinación del GIT para la Gestión del Seguimiento al Aprovechamiento del Recurso Hídrico, la fecha de inicio y culminación de actividades.
2. Presentar informes mensuales y un informe final, a la Coordinación del GIT para la Gestión del Seguimiento al Aprovechamiento del Recurso Hídrico de Corpocesar.
3. Presentar a la Coordinación del GIT para la Gestión del Seguimiento al Aprovechamiento del Recurso Hídrico, dentro de los diez (10) días siguientes a la culminación del proyecto, un registro fotográfico de la ejecución de las obras o trabajos realizados.
4. Presentar a la Coordinación del GIT para la Gestión del Seguimiento al Aprovechamiento del Recurso Hídrico, dentro de los diez (10) días siguientes a la culminación del proyecto, un registro fotográfico de los sitios de ejecución de obras o actividades, en las etapas pre y post construcción.
5. Abstenerse de realizar cualquier tipo de intervención o aprovechamiento forestal sin el previo permiso de Corpocesar.
6. Tramitar y obtener previamente ante Corpocesar el correspondiente permiso o autorización forestal, en los eventos en que se requiera erradicar árboles.
7. Abstenerse de causar daños ambientales o de causar daños en predios aledaños a las corrientes hídricas o donde se ejecuten obras o actividades del proyecto. En todo caso, CENIT TRANSPORTE Y LOGISTICA DE HIDROCARBUROS S.A.S., con identificación tributaria No. 900.531.210-3 debe responder por daños que pueda ocasionar.

0475**30 OCT 2025**

Continuación Resolución No. 0475 de 30 OCT 2025 por medio de la cual se otorga autorización para la ocupación del cauce de la corriente hídrica denominada Quebrada La Puerta a la altura del PK 160+540 del Oleoducto Ayacucho Galán 8", en jurisdicción del municipio de Aguachica Cesar, a CENIT TRANSPORTE Y LOGISTICA DE HIDROCARBUROS S.A.S., con identificación tributaria No. 900.531.210-3.

11

8. Revegetar y estabilizar las áreas intervenidas en un plazo no superior a un mes contado a partir de la culminación de obras.
9. Abstenerse de lavar maquinarias o equipos en las corrientes hídricas.
10. Cumplir con las prescripciones señaladas en el informe técnico transcrito en la parte motiva de esta decisión.
11. Retirar del área del proyecto, materiales de construcción sobrantes etc, una vez culminadas las labores.
12. Cancelar el servicio de seguimiento ambiental que liquide Corpocesar.
13. Informar inmediatamente a Corpocesar cualquier variación de las condiciones en las cuales fue otorgada la presente autorización, para su respectiva evaluación y adopción de las medidas correspondientes.
14. Informar a Corpocesar en caso de presentarse efectos ambientales no previstos, para establecer las medidas correctivas necesarias, sin perjuicio de las medidas que debe tomar la autorizada para impedir la degradación del medio ambiente.
15. Obtener de los propietarios de inmuebles, (en caso de ser necesario) los permisos que se requieran para la ejecución de los trabajos u obras, ya que la presente resolución no grava con servidumbre el predio o predios donde tengan que ejecutarse las actividades autorizadas.
16. Someterse a las actividades de control y seguimiento que adelanté Corpocesar.
17. Extraer y manejar adecuadamente los residuos vegetales que puedan obstruir el flujo del cauce tales como hojas, ramas y troncos entre otros.
18. Utilizar material pétreo (en caso necesario) proveniente de proyectos que cuenten con título minero y licencia ambiental.
19. Abstenerse de disponer residuos sólidos en el área de influencia de la corriente hídrica.
20. Dejar la fuente hídrica en el sitio del proyecto, en condiciones de limpieza y estabilidad.
21. Obtener los permisos o autorizaciones que resulten competencia de otra autoridad.
22. Implementar métodos constructivos, manejos de aguas y sección hidráulica que garanticen en todas las etapas del proyecto capacidad adecuada, acorde a los criterios estructurales e hidrológicos respectivos, que eviten alteraciones sobre la dinámica fluvial, el equilibrio hidráulico y permitan estabilidad geomorfológica de laderas.
23. Evitar la contaminación del cauce, su ronda hídrica y/o del agua que por él discurre, a partir de los materiales utilizados en las actividades del proyecto. Especialmente se debe impedir el aporte de residuos de construcción, material de excavación, aceites y en general cualquier tipo de residuos sólidos o líquidos al cauce y zonas aledañas. De igual manera adecuar sitios para almacenar, en forma temporal o permanente, los materiales de construcción y residuos de las excavaciones procurando impedir emisiones.
24. Implementar medidas que eviten modificaciones drásticas y garantizar el paisaje final de las obras, bajo los criterios de brindar calidad estética en condiciones de sencillez y sobriedad con materiales naturales, y de mínima huella ambiental.
25. Realizar las obras conforme a lo dispuesto en la información, estudios y diseños técnicos allegados a esta autoridad ambiental, y los demás necesarios para ejecutar las obras y actividades sin contravenir la normatividad ambiental vigente.
26. Implementar medidas de señalización preventiva e informativa durante desarrollo de la obra, así como la señalización permanente durante la fase operativa de la misma.
27. Allegar a CORPOCESAR, máximo quince (15) días contados a partir de la culminación de la construcción de las obras autorizadas, remitiendo con destino al Expediente CGJ-A 124-2024, un informe detallado donde se incluya mínimo la siguiente información
 - a) Descripción detallada de las actividades ejecutadas.
 - b) Descripción del proceso de implementación de las medidas de manejo ambiental y el análisis de su efectividad.

CÓDIGO: PCA-04-F-18
VERSIÓN: 3.0
FECHA: 22/09/2022

0475

30 OCT 2025

Continuación Resolución No del [] por medio de la cual se otorga autorización para la ocupación del cauce de la corriente hídrica denominada Quebrada La Puerta a la altura del PK 160+540 del Oleoducto Ayacucho Galán 8", en jurisdicción del municipio de Aguachica Cesar, a CENIT TRANSPORTE Y LOGISTICA DE HIDROCARBUROS S.A.S., con identificación tributaria No. 900.531.210-3.

12

- c) Descripción del cumplimiento de las obligaciones impuestas.
- d) Registro fotográfico del área del proyecto antes del inicio de las obras, durante su ejecución y al concluir las mismas, de manera tal que se evidencie el estado actual de la zona y su evolución hasta finalizar la construcción de las obras autorizadas.
- e) Permitir la vigilancia e inspección y suministrar los datos sobre la ocupación del cuerpo de agua a los funcionarios y atender los requerimientos que esta autoridad ambiental considere pertinente.

ARTÍCULO TERCERO: Los eventuales daños que se pudieren ocasionar a personas, bienes, recursos naturales y/o el ambiente en general, en virtud de la construcción u operación del proyecto, serán responsabilidad de la beneficiaria de la presente autorización de ocupación de cauce.

ARTÍCULO CUARTO: Corpocesar podrá verificar en cualquier momento el cumplimiento de lo dispuesto en la presente resolución y lo contenido en los informes que se presenten. Cualquier incumplimiento a la normatividad ambiental dará lugar a la aplicación de las medidas preventivas y sanciones legales vigentes.

ARTÍCULO QUINTO: Notifíquese al representante legal de CENIT TRANSPORTE Y LOGISTICA DE HIDROCARBUROS S.A.S., con identificación tributaria No. 900.531.210-3 o a su apoderado legalmente constituido.

ARTÍCULO SEXTO: Comuníquese al señor Procurador Judicial II Ambiental y Agrario.

ARTÍCULO SEPTIMO: Publíquese en el Boletín Oficial de Corpocesar.



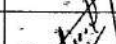
ARTÍCULO OCTAVO: Contra la presente decisión procede en vía gubernativa el recurso de reposición, el cual se interpondrá ante la Dirección General de Corpocesar, por escrito que no requiere de presentación personal si quien lo presenta ha sido reconocido en la actuación (Igualmente, podrá presentarse por medios electrónicos), dentro de los diez (10) días siguientes a la notificación, conforme a las prescripciones de los artículos 76 y ss del Código de Procedimiento Administrativo y de lo Contencioso Administrativo.

Dada en Valledupar, a los **30 OCT 2025**

NOTIFÍQUESE, COMUNÍQUESE, PUBLÍQUESE Y CÚPLASE



KATIA LORENA PÉREZ HOLGUÍN
DIRECTORA GENERAL (E)

	Nombre Completo	Firma
Proyectó	Benjamín José Mendoza Gómez - Abogado Contratista.	
Revisó	Julio Alberto Olivella Fernández - Abogado Profesional Especializado - Coordinador del GIT para la Gestión Jurídico Ambiental	
Aprobó	Julio Alberto Olivella Fernández - Abogado Profesional Especializado - Coordinador del GIT para la Gestión Jurídico Ambiental	

Los arriba firmantes declaramos que hemos revisado el documento con sus respectivos soportes y lo encontramos ajustado a las normas y disposiciones legales vigentes y por lo tanto, bajo nuestra responsabilidad, lo presentamos para su firma.

Expediente CGJ-A 124-2024.

www.corpocesar.gov.co

Km 2 vía La Paz. Lote 1 U.I.C Casa e' Campo. Frente a la feria ganadera
Valledupar-Cesar

Teléfonos +57- 5 5748960 - 018000915306