



*Corporación Autónoma Regional del Cesar
Dirección General
República de Colombia*



MINISTERIO DE AMBIENTE Y DESARROLLO SOSTENIBLE

Corporación Autónoma Regional del Cesar CORPOCESAR

INFORME DE GESTIÓN A Diciembre 31 de 2012

Kaleb Villalobos Brochel
Director General

Valledupar, Abril de 2013

CONTENIDO

1. INTRODUCCION.

2. COMPONENTES ESTRUCTURALES DEL INFORME DE GESTIÓN

2.1 Presentación

2.2 Reportes de Gestión: Programas y Proyectos del PA programados para la vigencia 2012

2.3 Otros informes

3. COMPONENTE DE SEGUIMIENTO

3.1 Matriz de seguimiento del Plan de Acción

3.2 Matriz de reporte de avance de Indicadores Mínimos de Gestión incorporados en la resolución 0964 de 2007.

3.3 Reporte del Estado Presupuestal.

3.4 Capacidad de gestión corporativa de la Corporación Autónoma Regional del Cesar

1. INTRODUCCIÓN

El presente Informe es coherente con el Presupuesto de rentas y gastos con recursos propios de CORPOCESAR para la vigencia 2012 aprobado mediante acuerdo No 041 de 12 de Junio de 2012 “Por el cual se aprueba una modificación al presupuesto de Ingresos y Gastos para la vigencia Fiscal del 2012”, y el Plan de Acción 2012-2015 “Desarrollo Sostenible y participativo para el Departamento del Cesar” aprobado mediante Acuerdo No 046 del 11 de Diciembre de 2012, conservando la estructura de presentación de los programas y proyectos definidos en éstos, asociados a las metas físicas programadas y al Plan de Inversión para la vigencia 2012, con su correspondiente unidad de medida. Contiene, además, el reporte del presupuesto ejecutado frente al programado (metas financieras) para la vigencia. Todo lo anterior permite apreciar el cumplimiento en la ejecución de las metas físicas y presupuestales con respecto a lo programado para la vigencia.

El informe evalúa de manera integral el desempeño de la Corporación con relación a las metas propuestas para la vigencia 2012, teniendo en cuenta lo siguiente:

- La articulación entre programas, proyectos y metas.
- Los programas y proyectos tienen definidas las metas físicas y financieras a alcanzar en la vigencia.

Además este documento se ajusta a los referentes establecidos por el MAVDT, hoy MADS, manteniendo un criterio de autonomía al hacer algunos ajustes que se consideraron necesarios y adicionar componentes que permiten darle mayor integralidad.

Componentes obligatorios

Componentes definidos por el MAVDT:

Componentes Estructurales

2.1 Presentación: Contiene una identificación general especificando el período del informe, el procedimiento utilizado para elaborarlo, destacando los hechos relevantes del periodo y las particularidades del mismo.

2.2 Reporte de Gestión: Se presenta el desarrollo de los Programas y Proyectos bajo la estructura del Plan de Inversión, enunciando el comportamiento de cada proyecto, enfatizando en los logros más importantes del mismo con respecto a las metas, así como las dificultades presentadas.

2.3 Otros informes:

2.3.1 Informe sobre el comportamiento de la Demanda Ambiental: Se presenta un breve Informe sobre el “Comportamiento de la demanda de los recursos naturales en el Departamento”, a partir de un análisis de los trámites adelantados en el marco de la regulación y el control ambiental, como un componente importante de gestión institucional para la administración de los recursos naturales.

COMPONENTES DE SEGUIMIENTO

3.1 Matriz de seguimiento del Plan de Acción

3.2. Matriz de reporte de avance de Indicadores Mínimos de Gestión incorporados en la resolución 0964 de 2007: En junio/2007 el MAVDT expidió la Resolución 0964/2007, por la cual se modifica la Resolución 643/2004, optimizando los indicadores que pasan de 55 a 25 IMG, los cuales "son de obligatorio reporte por parte de las Corporaciones Autónomas Regionales y de Desarrollo Sostenible". En el presente informe se reportan los 25 indicadores mínimos de gestión requeridos por el Ministerio.

3.3 Reporte del Estado Presupuestal

3.4 Capacidad de gestión corporativa de la Corporación Autónoma Regional del Cesar



2.1 Presentación

La Corporación Autónoma Regional del Cesar - CORPOCESAR, ente corporativo de carácter público, creada mediante decreto 3454 de 1983, perteneciente al Sistema Nacional Ambiental a partir de la expedición de la Ley 99 de 1993, cuya jurisdicción la componen las entidades territoriales que por sus características constituyen geográficamente un mismo ecosistema o conforman una unidad geopolítica, Biogeográfica o hidrogeográfica; dotada de autonomía administrativa y financiera, patrimonio propio y personería jurídica; es la encargada en el Departamento del Cesar de administrar el Medio Ambiente y los Recursos Naturales Renovables y propender por el desarrollo sostenible, de conformidad con las disposiciones legales y las políticas del Ministerio de Ambiente, Vivienda y Desarrollo Territorial - MAVDT, hoy Ministerio de Ambiente y Desarrollo Sostenible – MADS; razones por las cuales estos referentes legales-constitutivos fundamentan la prospectiva visionaria de la entidad.

DIRECTRICES CORPORATIVAS (Misión, Visión, Objeto, Principios y Valores Corporativos).

Visión Corporativa.

“Lograr en el 2020 que el desarrollo integral de la comunidad se dé en armonía con la naturaleza, reconociendo y fortaleciendo la identidad cultural y la vocación productiva del territorio”

Misión Corporativa

Liderar dentro del marco del desarrollo sostenible la gestión ambiental en su jurisdicción.

Objeto de CORPOCESAR

Propender por el desarrollo sostenible y la protección del medio ambiente en su jurisdicción, a través de la ejecución de las políticas, planes, programas y proyectos sobre medio ambiente y Recursos Naturales Renovables, así como dar cumplida y oportuna aplicación a las disposiciones legales vigentes sobre su disposición, administración, manejo y aprovechamiento, conforme a las regulaciones, pautas y directrices expedidas por el Ministerio de Ambiente, Vivienda y Desarrollo Territorial, hoy Ministerio de Ambiente y Desarrollo Sostenible –MADS

La ejecución de la gestión misional y objetiva de la naturaleza de la corporación, en sentido espacial se concreta sobre el territorio de su jurisdicción, extendido en 22.500 kilómetros cuadrados, distribuidos en los veinticinco (25) municipios del departamento del Cesar, en los cuales están asentados tres (03) resguardos

indígenas en la Sierra Nevada de Santa Marta, y cinco (05) resguardos indígenas en la Serranía del Perijá y con relevancia característica la ubicación de los siguientes ecosistemas estratégicos:

| ECOSISTEMAS ESTRATÉGICOS | MUNICIPIOS |
|--|--|
| Sierra Nevada de Santa Marta | Pueblo Bello, Bosconia, El Copey y Valledupar. |
| Serranía del Perijá | La Paz, San Diego, Manaure, Codazzi, Becerril, La Jagua de Ibérico, Chiriguana, Curumaní, Pailitas, Chimichagua, Pelaya, La Gloria, Aguachica, San Martín, San Alberto, Río de Oro y González. |
| Valle del Río Cesar | Bosconia, El Copey, Valledupar, La Paz, San Diego, Codazzi, El Paso, Chimichagua, Chiriguana, Astrea. |
| Valle del Magdalena | Tamalameque, La Gloria, Pelaya, Pailitas, Aguachica, Gamarra, San Alberto y San Martín |
| Complejo Cenagoso de Zapatosa y Humedales menores | Chimichagua, Chiriguana, El Paso, Curumaní, Tamalameque, La Gloria, Aguachica, Pelaya, Gamarra. |

En el sentido de la capacidad operativa-institucional, la Corporación cuenta con una estructura organizacional para su funcionamiento conformada por sesenta y siete (67) funcionarios de planta, institucionalizada desde 1995, con un presupuesto de ingresos Apropriado de \$41.716.340.321,53 y recaudado de \$42.650.669.869,67.

Frente a la importancia estratégica de los ecosistemas que constituyen la jurisdicción espacial de esta corporación, las nuevas responsabilidades misionales adjudicadas a la entidad, debido a la dinamización de la política ambiental y teniendo en cuenta las limitantes de recursos de carácter financiero, humano, y de soportes; la Dirección ha institucionalizado a través del Sistema Integrado de calidad (MECI-SGC) las siguientes políticas, con el fin de fortalecer la capacidad operativa de la corporación, en la búsqueda del alcance de los compromisos misionales y el logro de la visión propuesta:

Políticas Institucionales.

- Convocar e involucrar a la población Cesareña en los procesos de planificación y ejecución de acciones que permitan la recuperación de los ecosistemas estratégicos en el Departamento del Cesar.
- Armonizar planes y programas de Corpocesar con los lineamientos del Plan de Desarrollo Nacional.

- Establecer alianza estratégica con la comunidad internacional, nacional, regional, local, sector público y privado para el logro de objetivos comunes.
- Orientar las inversiones hacia proyectos estratégicos de impacto regional que contribuyan al logro de la paz, al desarrollo sostenible y elevar la calidad de vida de sus comunidades.
- Formular y promover la ejecución de los planes de ordenamiento de cuencas en el departamento del Cesar.
- Liderar un proceso de inclusión de planes y programas de desarrollo sostenible en los entes territoriales dentro de su jurisdicción.
- Fortalecer la imagen corporativa de la entidad para posicionarse como máxima autoridad ambiental del departamento del Cesar con responsabilidad social y de desarrollo a nivel regional y local.

La integralidad de estas políticas institucionales unida a la coyuntura económica de la región, como ha sido la política de explotación minera, la vocación agrícola y ganadera hoy reducida por la actividad minera, el estado de los ecosistemas, el uso irracional del recurso hídrico, han sido criterios fundamentales para la priorización de los niveles de intervención de la gestión regional ambiental proyectadas a través de la formulación de los PA que han direccionando la gestión corporativa, a partir de la expedición del decreto 1200 de 2004 y las resoluciones 643 de 2004 y 964 de 2007; la cual se resume de la siguiente manera:

| Direccionamiento de la gestión | Resultados | Referencia |
|--|---|---|
| 1. Conocer con base en la investigación técnico-científica la problemática y oferta ambiental. | Líneas base (indicadores de estado o ambientales para proponer metas en los indicadores de gestión apuntado a los indicadores de desarrollo sostenible) | Prioridad del PAT 2004-2006 Ajuste de líneas estratégicas del PGAR |
| 2. Monitorear la oferta ambiental y establecer su intervención y uso. | Verificar comportamiento e impactos, relación causas-efectos | Prioridad PAT 2007-2009 |
| 3. Establecer Planes de Manejo Ambiental y ejecutar proyectos y actividades derivados de los PMAs. | (formulación, gestión de recursos financieros a través de alianzas estratégicas, y ejecución de productos (proyectos) | Avance del PA 2007-2011 |
| 4. Control, monitoreo y evaluación de la gestión ambiental. | Sostenibilidad de la gestión. Permitirá orientar la prioridad en el tercer PA (2011-2015) y cuantificar el capital natural del área jurisdiccional. | Ejercido como macro proceso permanente y además sobre la marcha de lo ejecutado en el PA 2007-2011. |

| Direccionamiento de la gestión | Resultados | Referencia |
|---|--------------------------------------|--|
| 5. Continuar con la política hasta cuando se valoren los efectos producidos | En proceso de ejecución y evaluación | Consultar informe de Mesa técnica de trabajo integrada por Consejo Directivo, sobre gestión 2007-2010 fechado 15/12/2011 Extensión PA hasta junio de 2012 |

Antecedentes institucionales.

El Plan de Acción 2007-2012 de CORPOCESAR, herramienta de Planificación de mediano plazo de la institución, es el resultado de la extensión del “Plan de Acción Trienal 2007 – 2009, aprobado por el Consejo Directivo en la vigencia 2007 y cuya proyección y vigencia se redefinió para el período único de transición de cinco (5) años, requerido para homologar el período de los actuales Directores Generales de las CARs y de sus miembros de Consejo Directivo con el período de gobernadores y alcaldes, en cumplimiento de las directrices de la Ley 1263 de 2008, por medio de la cual se modifican parcialmente los artículos 26 y 28 de la Ley 99 de 1993; de tal manera que el Plan de Acción inicialmente adoptado (2007-2009), fue ajustado y aprobado en diciembre del 2009 para la ampliación de su horizonte (2009-2011). No obstante, a partir de la expedición por parte del Gobierno Nacional del Decreto 3565 de 2011 por el cual se modifica parcialmente la Ley 99 de 1993 y la Ley 1263 de 2008 y teniendo en cuenta las directrices de la Circular del Ministerio de Ambiente sobre aplicación del mismo Decreto, este Plan fue extendido en su proyección (según propuesta de la Dirección General de Corpocesar) hasta el 30 de junio de 2012.

La extensión del PA se proyectó con base al procedimiento previsto en el Decreto 2350 de 24 de junio de 2009 y la Circular del MADS complementaria al Decreto 3565 de 2011.

El presupuesto de Ingresos y Gastos de la vigencia fiscal de 2012 fue adoptado inicialmente, mediante resolución No 2063 del 30 de Diciembre de 2011, expedida por la anterior Dirección General¹, con base en el presupuesto de ingresos y gastos de 2011, la cual fue revocada mediante Resolución No 0298 del 20 marzo de la misma vigencia y finalmente adoptado a través de reunión del Consejo Directivo realizada el 28 de marzo del año 2012 por un valor de TRECE

¹ Ing. Virgilio Segundo Calderón.

MIL SESENTA Y CINCO MILLONES, SETECIENTOS CUARENTA Y SEIS MIL SETECIENTOS CUARENTA Y CUATRO PESOS M/L (\$13.065.746.744). Por consiguiente quedó establecido un gasto de inversión total con corte a 31 de diciembre de 2012 de NUEVE MIL CIENTO NOVENTA Y CINCO MILLONES QUINIENTOS CUARENTA Y SEIS MIL SETECIENTOS CUARENTA Y CUATRO PESOS (\$9.195.546.744).

Luego a través de sentencia de La Corte Constitucional se declararon **inexequibles los artículos 1°, 2° y 3° del Decreto Ley 3565 del 2011**, a través de la sentencia 366/12 que modificaron las competencias del Ministerio de Ambiente y Desarrollo Sostenible (MADS) y de las corporaciones autónomas regionales (CAR), lo que permitió el nombramiento de un Director encargado² por un periodo aproximado de un (01) mes y medio, tiempo en el que la Corporación adelantó las actividades necesarias para el levantamiento de la medida de suspensión de Recursos de Compensación del Carbón – RCC, ante el Departamento Nacional de Planeación – DNP, a través de la presentación de las Fichas de Seguimiento, Control y Vigilancia de esta entidad, así como la de los veintidós (22) proyectos contemplados en el Acuerdo N° 041 de 12 de Junio de 2012, que son financiados con estos recursos, los cuales se describen más adelante; así como el procedimiento para la elección del Director General³ en propiedad, que para esta Corporación fue nombrado el 04 de Julio de 2012.

Los recursos distribuidos para el gasto de inversión, finalmente aprobados en reunión del Consejo Directivo realizada el 28 de marzo de 2012, fueron sólo los provenientes de las fuentes de ingresos propios diferentes a los Recursos de Compensación por explotación de Carbón – RCC. Con corte a 31 de Diciembre de 2012 se registra una ejecución de los Recursos de Compensación del Carbón – RCC por valor de OCHO MIL NOVECIENTOS VENTISEIS MILLONES QUINIENTOS QUINCE MIL SEISCIENTOS VEINTITRES PESOS (\$8.926.515.623,00).

Es de anotar que existía una proyección de mayores ingresos para la vigencia 2011, provenientes de los Recursos de Compensación por explotación de Carbón como se detallan a continuación:

Tabla 1. Fuentes y observaciones del presupuesto de la Corporación.

² Ing. Eduardo López Romero.

³ Ing. Kaleb Villalobos Brochel.

| Fuente | Presupuesto vigente \$ | Mayor ingreso \$ | Observaciones |
|--|------------------------|-----------------------------|---|
| RAE | 11.080.446.744 | 0 | Presupuesto vigente Según CD del 28 de marzo de 2011 sustrayendo recursos del APN |
| APN | 1.985.300.000 | | |
| RCC (Suspendidos por medida preventiva del DNP) | 0 | 27.631.047.089,53 | Certificación del Servicio Geológico Colombiano y Certificación de Tesorería de la Corporación. |
| Total presupuesto vigente | 13.065.746.744 | | Aprobado mediante Acta de reunión del Consejo Directivo realizada el 28 de marzo de 2012. |
| Total Mayores ingresos | | 27.631.047.089,53 | |
| TOTAL presupuesto incorporando los mayores ingresos | | \$ 40.696.793.833,53 | |

Como se puede observar, se incorporaron los recursos al presupuesto de Ingresos y gastos de la Corporación para la vigencia 2012; de conformidad con lo estipulado en el numeral 4 de la Circular 03 del 10 de febrero de 2012 emitida por el Departamento Nacional de Planeación – DNP-, cuyo asunto consiste en (...) “orientaciones para el reporte de información de cierre de la vigencia 2011 por las entidades beneficiarias de los recursos de regalías directas y aplicación de las normas transitorias a que hacen referencia los artículos 135, 144 y 146 del Decreto 4923 de 2011”, dentro del procedimiento para levantar la medida preventiva de suspensión de giros y la exigencia de incorporar los recursos fuente RCC al presupuesto de ingresos y gastos de inversión de la entidad.

Los recursos proyectados se distribuyen en la siguiente proporción por tipo o categoría del gasto:

Tabla 2. Distribución de recursos por tipo o categoría del gasto

| Tipo de Gasto | Fuente | | | Total por tipo de gasto (\$) | Peso porcentual |
|--------------------------|---------------|-------------------|---------------|------------------------------|-----------------|
| | RAE (\$) | RCC (\$) | APN (\$) | | |
| Inversión | 9.195.546.744 | 27.631.047.089,53 | 0 | 36.826.593.833,53 | 90.5% |
| Funcionamiento | 1.884.900.000 | | 1.985.300.000 | 3.870.200.000 | 9.5% |
| Total presupuesto | | | | \$ 40.696.793.833,53 | |

2.2 Reportes de Gestión: Programas y Proyectos del PA programados para la vigencia 2012

Como limitante la Corporación para la vigencia de estudio (2012) no adelantó la adjudicación de contratos de los proyectos del Plan de Acción 2012 – 2015, debido a que este fue aprobado el once (11) de Diciembre a través del Acuerdo 046 “por el cual se aprueba el Plan de Acción de la Corporación Autónoma Regional del Cesar – CORPOCESAR”.

La Corporación a través de la ejecución de los proyectos contenidos en los diferentes programas registrados en el Acuerdo N° 041 “Por el cual se aprueba una modificación al Presupuesto de Ingresos y Gastos para la Vigencia Fiscal del 2012”, desde la consolidación de criterios de formulación del PA, y en concordancia con el objeto, misión y visión institucional, ha venido aportando conforme a su capacidad operativa y de gestión al logro de las metas del milenio, que se derivan de los objetivos de desarrollo sostenible a través de los siguientes programas y proyectos:

Programa 1. PLANIFICACIÓN AMBIENTAL DEL TERRITORIO.

✚ Proyecto 1.2 Implementación del Plan de Ordenación Forestal del Departamento del Cesar.

Se adjudicó la formulación del Estudio de complementación del plan de ordenamiento forestal e incorporación legal a las determinantes ambientales para el ordenamiento ambiental del territorio en el departamento del Cesar, a través del Contrato número 19-6-0092-0-2012 de fecha NOVIEMBRE 19, por un valor de: \$316.800.000,00; con la UNIVERSIDAD DISTRITAL FRANCISCO JOSÉ DE CALDAS.

Actividades:

1.1. Evidenciar de forma directa y clara la zonificación ambiental del departamento como punto de partida para la zonificación forestal y para la identificación de las áreas forestales productoras.

1.2. Zonificar las áreas forestales productoras e Integración de una sola categoría de zonificación con la denominación de Áreas Forestales Productoras. Incluir en las categorías referidas a la conservación, restauración o manejo sostenible las áreas forestales de vocación protectora y protectora - productora.

1.3. Incluir cartografía clara con las unidades de zonificación forestal del departamento.

1.4. Adopción mediante acto legislativo del POF, de manera que sea de obligatorio cumplimiento y tenga efecto sobre los procesos locales de ordenamiento territorial.

Ejecución física: 0%.

Ejecución financiera del contrato: 39,6%.

✚ Proyecto 1.3 Implementación de la Política de Gestión Ambiental Urbana - PGAU en el área de jurisdicción de Corpopesar

Sin adjudicar.

Programa 2. CONOCIMIENTO, CONSERVACIÓN Y USO DE LOS RECURSOS NATURALES RENOVABLES Y LA BIODIVERSIDAD.

✚ Proyecto 2.1 Fortalecimiento del conocimiento científico ambiental con visión ancestral indígena y ejecución de acciones prioritarias de mitigación y mejoramiento ambiental en la Ecorregión Estratégica Sierra Nevada de Santa Marta.

Se adjudicó la realización donde El contratista se compromete con la Corporación Autónoma Regional del Cesar “Corpocesar” a ejecutar las obras de terminación de los sistemas de abastecimiento de agua en los asentamientos de Yugaka, Isrwa, Sogrome y Donachui, en el resguardo Arhuaco y construcción mejoramiento del sistema de abastecimiento de agua en el asentamiento de las flores, en el resguardo kankuamo y construcción del sistema de abastecimiento de agua en el asentamiento de Sarachui, en el resguardo koggi, Subcuenca del río Guatapurí, en la sierra nevada de santa marta, municipio de Valledupar, departamento del cesar, a través del contrato número 19-6-0111-0-2012 de fecha Diciembre 27, por un valor de: \$179.012.163,00 de los cuales \$100.000.000,00 provienen de Recursos de Compensación del Carbón (RCC) y 79.012.163,00 de Recursos Administrados por la Entidad (RAE); a JUAN JOSÉ PERTUZ CERCHAR.

Actividades:

1. Adecuación de obras para la terminación del acueducto en el asentamiento indígena Yugaka.
2. Mejoramiento sistema de abastecimiento de agua del asentamiento indígena Isrwa.
3. Mejoramiento sistema de abastecimiento de agua del asentamiento indígena Donachui.
4. Mejoramiento sistema de abastecimiento de agua del asentamiento indígena Sogrome.
5. Construcción sistema de abastecimiento de agua del asentamiento indígena Las Flores.
6. Mejoramiento del sistema de abastecimiento de agua en el asentamiento indígena Sarachui.

Ejecución física: 0%.

Ejecución financiera del contrato: 50%.

✚ Proyecto 2.2 Ejecución del plan de manejo ambiental y acciones prioritarias de mitigación y mejoramiento de la ecorregión estratégica Complejo Cenagoso de Zapatosa y humedales menores.

Se adjudicó la contratación cuyo objeto es: Aunar esfuerzos para implementar acciones prioritarias de mitigación y mejoramiento de la ecorregión estratégica complejo cenagoso de zapatosa y humedales menores en jurisdicción de CORMAGDALENA Y CORPOCESAR, a través del contrato número 19-6-0107-0-2012 de fecha DICIEMBRE 17, por un valor de: \$200.000.000,00, provenientes de RCC; a la CORPORACIÓN AUTÓNOMA REGIONAL DEL RÍO GRANDE DE LA MAGDALENA, CORMAGDALENA.

Actividades:

3. Implementar acciones de recuperación y restauración de ecosistemas en el marco de ejecución del PMA de la ERE complejo cenagoso de Zapatosa y humedales menores.

3.1. Análisis de viabilidad económica, metodológica y social de la implementación de un proyecto de carbono forestal (MDL y/o REDD) en el complejo cenagoso de la Zapatosa.

3.2. Socialización y priorización del plan de manejo Ambiental de la ciénaga de la Zapatosa para orientar las actividades REDD+.

3.3. Realización de un Proyecto piloto: Fomento a la producción artesanal sostenible con la especie palma estera (*Astrocaryum malybo*) como estrategia para reducir deforestación y degradación de bosques.

3.4. Fortalecimiento de capacidades y divulgación de resultados.

Ejecución física: 0%.

Ejecución financiera del contrato: 50%.

✚ Proyecto 2.3 Ejecución del plan de manejo ambiental de páramos, sub-páramo y alta montaña en la Serranía de Perijá.

Sin adjudicar.

- ✚ **Proyecto 2.4 Implementación del Plan de Manejo de la Especie Faunística Oso de Anteojos u Oso Andino, en el Departamento del Cesar, en el marco del Programa Nacional de Conservación del Oso Andino.**

Sin adjudicar.

- ✚ **Proyecto 2.5 Ejecución del plan de manejo ambiental Bosque el Aguil en el municipio de Aguachica.**

Sin adjudicar.

- ✚ **Proyecto 2.6 Promoción y apoyo a la implementación de proyectos productivos sostenibles en los Valles del Río Cesar y Río Magdalena.**

Se adjudicó la Consultoría para la implementación de acciones para la Bioremediación de suelos contaminados con compuestos orgánicos persistentes en el municipio de El Copey, departamento del Cesar, a través del contrato número 19-6-0112-0-2012 de fecha DICIEMBRE 27, por un valor de: \$ 99.997.800,00 provenientes de RCC; con la firma KGP CONSULTORIAS Y LOGISTICA S.A.S.

Actividades:

Biorecuperación de suelos contaminados con plaguicidas obsoletos, a través de la implementación de tecnologías limpias.

Ejecución física: 0%.

Ejecución financiera del contrato: 50%.

- ✚ **Proyecto 2.7 Acciones para el uso, manejo y disposición de especímenes de fauna y flora silvestre en el departamento del Cesar.**

Se adjudicó la realización donde El contratista se compromete con la Corporación Autónoma Regional del Cesar “CORPOCESAR” a ejecutar las obras de construcción de la fase II, (Terminación), y ejecución de las fases III y IV del Centro de Atención Valoración y Rehabilitación de Fauna Silvestre (CAVFS), en

jurisdicción del departamento del Cesar, a través del contrato número 19-6-0114-0-2012 de fecha Diciembre 28, por un valor de: \$ 2.061.268,090,71 provenientes de RCC; a EDWARD ENRIQUE EGURROLA HERNÁNDEZ.

Actividades:

Construcción de obras de edificación (impermeabilización, Cielo raso, carpintería metálica y madera, herrajes, vidrios y espejos, pintura, aparato sanitario, accesorios eléctricos, equipos generales y de cocina).

Construcción de Obras Exteriores (Transformador, acometida eléctrica y acometida externa, andenes, zonas de parqueo y calzadas, señalización interna).

Construcción fase final del CAVFS con Unidades Satélites (Unidad compacta para el tratamiento de aguas residuales, unidad compacta potabilizadora de agua, perforación de un pozo profundo, manguera de conducción - boca toma y desarenador, tanque hidroneumático, sistemas de tanques subterráneos).

Ejecución física: 0%.

Ejecución financiera del contrato: 25% (\$515.317.022,67).

✚ **Proyecto 2.8 Establecimiento del plan de manejo sobre áreas en proceso de desertificación y sequía.**

Sin adjudicar.

✚ **Proyecto 2.9 Implementación de acciones de revegetalización para la protección del recurso hídrico.**

Se adjudicó la realización donde el contratista se compromete con la Corporación Autónoma Regional del Cesar “CORPOCESAR”, a prestar sus servicios para la implementación de acciones de revegetalización para la protección del recurso hídrico en el departamento del Cesar, a través del contrato número 19-6-0109-0-2012 de fecha DICIEMBRE 26, por un valor de: \$ 628.330.000,00 provenientes de RCC; al CONSORCIO CONSERVACIÓN AMBIENTAL “CONAMBIENTAL”.

2. Establecimiento de 140 hectáreas de unidades agroforestales en áreas tradicionales de producción campesina, como forma de reconversión de sistemas limpios hacia sistemas productivos multiestrata

2.1. Preparación del terreno para plantación de árboles.

2.2. Adquisición de insumos

2.3. Establecimiento de cultivo

2.4. Adquisición de elementos de riego

2.5. Aislamiento del área de plantación con cercado

3. Acciones de promoción, socialización, organización y capacitación comunitaria para la apropiación y gestión del plan de ordenación de la cuenca del río Magiriamo.

3.1. Realización de convocatorias radiales

3.2. Capacitación y organización comunitaria para gestión del PAR

4. Tendido de 4 kilómetros de cercado para el aislamiento de áreas estratégicas para la recuperación, restauración y/o conservación natural de la oferta ambiental en la cuenca hidrográfica del río Magiriamo.

4.1. Adquisición de insumos

4.2. Instalación de cercado para aislamiento del área

Ejecución física: 0%.

Ejecución financiera del contrato: 30% (\$188.499.000,00).

PROGRAMA 3. GESTIÓN INTEGRAL DEL RECURSO HÍDRICO.

✚ Proyecto 3.1 Aprovechamiento y protección integral de agua subterránea en el departamento del Cesar

En el marco de ejecución de este proyecto y con el propósito de dar un manejo adecuado del recurso hídrico subterráneo en el Departamento, buscando con esto conocer la oferta en cantidad y calidad, que pueda satisfacer la demanda del recurso en las principales regiones del Departamento, se realizó el inventario de 668 puntos entre aljibes, pozos y manantiales, tal como se detalla a continuación:

Tabla 3. Inventario de puntos de manifestación de aguas subterráneas, año 2012

| Municipio(s) | Fecha | Pozos | Aljibes | Manantiales | TOTAL MUNICIPIO(S) |
|---|-----------------|------------|------------|-------------|--------------------|
| Becerril | 4 sep - 14 sep | 4 | 98 | 10 | 112 |
| Agustín Codazzi | 4 sep - 14 sep | 52 | 51 | 0 | 103 |
| La Jagua de Ibirico | 4 sep - 14 sep | 16 | 85 | 2 | 103 |
| Becerril - El Paso | 9 oct - 19 oct | 31 | 77 | 3 | 111 |
| Becerril - El Paso | 30 oct - 19 nov | 24 | 88 | 0 | 112 |
| Agustín Codazzi | 25 oct - 3 nov | 26 | 78 | 0 | 104 |
| Zona minera, conjuntamente con comisión de la Contraloría General de la República, sede central de Bogotá | 11 dic - 13 dic | 23 | 0 | 0 | 23 |
| TOTAL TIPO DE PUNTO | | 176 | 477 | 15 | 668 |

Ejecución física: 100%

Ejecución financiera del contrato: 100%

✚ Proyecto 3.2 Evaluación de la capacidad de transporte de sedimento y del potencial de explotación de material de arrastre en corrientes de aguas superficiales en el Departamento del Cesar.

Sin adjudicar.

✚ **Proyecto 3.3 Elaboración del mapa de riesgo en el Departamento del Cesar**

Sin adjudicar.

✚ **Proyecto 3.4 Formulación e implementación de planes de ordenación y manejo de cuencas en el Departamento del Cesar.**

Sin adjudicar.

✚ **Proyecto 3.5 Formulación de planes de ordenación de cuencas compartidas.**

Sin adjudicar.

PROGRAMA 4. PROMOCIÓN DE PROCESOS PRODUCTIVOS COMPETITIVOS Y SOSTENIBLES

✚ **Proyecto 4.1 Promoción de procesos productivos competitivos y sostenibles**

Con el objetivo de fomentar el uso sostenible de la diversidad biológica y el patrimonio cultural en los procesos de conservación para beneficio económico y social de las regiones del departamento, se suscribió el Convenio Interadministrativo No. 19-7-0002-0-2012 con el Instituto para el Desarrollo del Cesar – IDECESAR, cuyo objeto es: “aunar esfuerzos técnicos, financieros y científicos para lograr adelantar un estudio de alternativas técnicas, ambientalmente sostenibles para el reciclaje de llantas o neumáticos fuera de uso “reciclaje de llantas o neumáticos mineros y corrientes usados”.

Actividades:

- ✓ Estudiar el impacto que se produce en la zona o corredor minero debido a la acumulación de neumáticos (llantas) fuera de uso NFU, con el propósito de conocer de qué manera se puede reciclar y aplicar estos residuos en áreas como la construcción, industria textil y metalúrgica. Además se pretende incentivar y motivar el estudio sobre el tema contribuyente en el medio ambiente.

- ✓ Establecer la problemática ambiental que se genera a partir de la acumulación de neumáticos en la zona minera para definir los alcances del impacto al medio ambiental.
- ✓ Determinar las múltiples aplicaciones que tiene este material en la construcción, industria textil y metalúrgica, para establecer cuáles son las innumerables ventajas y/o desventajas que posee este material.
- ✓ Proponer una nueva alternativa de aplicación en las áreas de la construcción, industria textil y metalúrgica, aportando una mejora socio económica, la cual en el futuro deberá ser analizada y estudiada técnicamente, para determinar su viabilidad.

Ejecución física: 0%

Ejecución financiera del contrato: 50%

Proyecto 4.2 Formulación e implementación de una política pública regional de producción más limpia

Con el objetivo de fomentar el uso sostenible de la diversidad biológica y el patrimonio cultural en los procesos de conservación para beneficio económico y social de las regiones del Departamento, la Corporación suscribió el Contrato Interadministrativo No. 19-6-0095-0-2012 con el Centro Nacional de Producción Más Limpia “CNPML” cuyo objeto es el fortalecimiento del sector productivo en el área de la jurisdicción de la Corporación Autónoma Regional del Cesar “CORPOCESAR”, a través de la incorporación de conceptos y prácticas orientadas al cumplimiento de la política de Producción Más Limpia y Consumo Sostenible, mediante la ejecución de actividades de ciencia y tecnología permitiendo así el fortalecimiento de la gestión y desempeño ambiental en la región.

Actividades:

- ✓ Conformación de (1) grupo interno de Producción y Consumo Sostenible
- ✓ Reuniones con actores claves locales
- ✓ Construcción de (1) informe Diagnóstico - Plan de acción
- ✓ Desarrollo de (8) talleres institucionales y sectoriales de Ciencia y Tecnología Ambiental
- ✓ Realización de (1) proyecto piloto para la realización de diagnósticos de PML.

Ejecución física: 0%

Ejecución financiera del contrato: 100%

PROGRAMA 5. CONTROL DEL IMPACTO AMBIENTAL GENERADO POR LAS ACTIVIDADES QUE PRESIONAN LOS RECURSOS NATURALES Y DEL MEDIO AMBIENTE EN EL DEPARTAMENTO DEL CESAR.

✚ Proyecto 5.1 Control de la contaminación atmosférica en el departamento del Cesar.

Con el propósito de dar continuidad a la operación de la red de monitoreo de la calidad del aire en la ciudad de Valledupar, se realizaron 130 mediciones manuales, 365 mediciones automáticas y un total de 17 informes anuales.

Ejecución física: 100 %

Ejecución financiera: 99%

✚ Proyecto 5.2 Registro, control ambiental y monitoreo de la calidad del aire en la zona minera del carbón en el departamento del Cesar.

La operación de la red de monitoreo de la calidad del aire en la zona minera del carbón, consistió en la realización de 1690 mediciones manuales y 1460 mediciones automáticas para un total de 3150 mediciones y 17 informes.

Ejecución física: 100%

Ejecución financiera: 100%



✚ Proyecto 5.3 Control de la contaminación por vertimientos hacia los cuerpos de agua del Departamento del Cesar.

➤ Se adjudicó la realización donde el contratista se compromete con la Corporación Autónoma Regional del Cesar “CORPOCESAR”, a prestar los servicios de laboratorio ambiental acreditado ante el IDEAM para el desarrollo de las caracterizaciones fisicoquímicas y microbiológicas de los vertimientos puntuales de aguas residuales, aguas arriba y aguas debajo de las fuentes hídricas contaminadas por usuarios sujetos al cobro de tasas retributivas y otros vertimientos, para determinar la eficiencia de los sistemas de tratamiento existentes, estado de cumplimiento de la normatividad vigente y el impacto ambiental generado por las actividades que presionan el recurso hídrico en el departamento del Cesar, a través del contrato número 19-6-0106-0-2012 de fecha DICIEMBRE 17, por un valor de: \$333.680.250,00 provenientes de RCC; al CONSORCIO AMBIENTAL DEL CESAR.

Actividades:

- ✓ Realizar toma de muestra, análisis e interpretación de los siguientes parámetros en aguas residuales domesticas y fuentes hídricas receptoras: Caudal, Temperatura (°C), pH (unidades de pH), Oxígeno disuelto (mg/l), Sólidos suspendidos totales (mg/l), SSD, SAAM, Grasas y aceites (mg/l), Nitrógeno total, Nitratos, Nitritos, Fósforo total, DBO5 días (mgo2/l), DQO (mgo2/l), Coliformes totales y Coliformes fecales.
- ✓ Realizar toma de muestra, análisis e interpretación de los siguientes parámetros en aguas residuales domesticas y fuentes hídricas receptoras: :Caudal, Temperatura (°C), pH (unidades de pH), Oxígeno disuelto (mg/l), DBO5, DQO, SST, SSED, Grasas y Aceites, Fenoles, SAAM, Hidrocarburos Totales del Petróleo (HTP), Cianuros (CN-), Fluoruros (F-), Sulfatos (SO42-), Sulfuros (S2-), Arsénico (As), Bario (Ba), Cadmio (Cd), Calcio (Ca), Cromo (Cr), Cobre (Cu), Estaño (Sn), Mercurio (Hg), Plomo (Pb), Selenio (Se).
- ✓ Realizar toma de muestra, análisis e interpretación de los siguientes parámetros en aguas residuales domesticas y fuentes hídricas receptoras: Caudal, Temperatura (°C), pH (unidades de pH), Oxígeno disuelto (mg/l), DBO5, DQO, SST, SSED, SAAM, Grasas y Aceites, Fenoles, Residuos de Ingredientes Activos de Plaguicidas, Nitrógeno Total (N), Fósforo Total (P), Cadmio (Cd), Plomo (Pb), Color.
- ✓ Realizar toma de muestra, análisis e interpretación de los siguientes parámetros en aguas residuales domesticas y fuentes hídricas receptoras: Caudal, Temperatura (°C), pH (unidades de pH), Oxígeno disuelto (mg/l), DBO5, DQO, SST, SSED, Grasas y Aceites, Fenoles, SAAM, Hidrocarburos Totales del Petróleo (HTP), Hidrocarburos Aromáticos Policíclicos (HAP), PCB, Cloruros (Cl-), Sulfatos (SO42-), Sulfuros (S2-), Compuestos Nitrogenados (Nitrógeno Total, Nitrógeno Amoniacal (N-NH3), Nitratos (N-NO3-), Nitritos (N-NO2-)), Arsénico (As), Bario (Ba), Cadmio (Cd), Cromo (Cr), Cromo Hexavalente (Cr6+), Mercurio (Hg), Plomo (Pb), Selenio (Se), Vanadio (V).

- ✓ Realizar toma de muestra, análisis e interpretación de los siguientes parámetros en aguas residuales domésticas y fuentes hídricas receptoras: Caudal, Temperatura (°C), pH (unidades de pH), Oxígeno disuelto (mg/l), DBO5, DQO, SST, SSED, Grasas y Aceites, Fenoles, SAAM, Cloruros (Cl-), Sulfatos (SO42-).

Ejecución física: 0%.

Ejecución financiera del contrato: 30% (\$100.104.075,00).

- Se adjudicó la realización de la Compra de tres (3) equipos para la medición de los parámetros in situ de los vertimientos de aguas residuales domésticas e industriales en la jurisdicción de la Corporación Autónoma Regional del Cesar “CORPOCESAR”, a través del contrato número 19-6-0105-0-2012 de fecha DICIEMBRE 13, por un valor de: \$ 6.264.000,00 proveniente de RCC; a MICRODYNE S.A.S.

Actividad:

Compra de tres (3) equipos multiparametros y Compra de dos (2) Gps.

Ejecución física: 0%.

Ejecución financiera del contrato: 0%.

🚧 Proyecto 5.4 Apoyo a la gestión de los sistemas de agua potable y saneamiento básico en el Departamento del Cesar.

- Se adjudicó la realización del apoyo a la gestión de los sistemas de agua potable y saneamiento básico en el departamento del Cesar, a través de la reparación y adecuación de lagunas de oxidación y maduración no. 7 del sistema de tratamiento de aguas residuales El Salguero, a través del contrato número 19-6-0098-0-2012 de fecha Noviembre 30, por un valor de: \$ 1.765.498.306,50 provenientes de RCC; a la EMPRESA DE SERVICIOS PÚBLICOS DE VALLEDUPAR - EMDUPAR S.A. E.S.P.

Actividad:

Reparación y adecuación de lagunas de oxidación y maduración no. 7 del sistema de tratamiento de aguas residuales el salguero

Ejecución física: 0%.

Ejecución financiera del contrato: 50% (882.749.153,26).

➤ Se adjudicó la realización del Contrato interadministrativo entre CORPOCESAR y la empresa de servicios públicos del municipio de Bosconia – Cesar EMPOSCONIA, para el apoyo a la gestión de los sistemas de agua potable y saneamiento básico en el departamento del Cesar, a través de la optimización del sistema de tratamiento de aguas residuales de la cabecera municipal de Bosconia, Cesar, a través del contrato número 19-6-0101-0-2012 de fecha DICIEMBRE 11, por un valor de: \$450.000.000,00 provenientes de RCC; a la EMPOBOSCONIA S.A. E.S.P..

Actividades:

1. Purga de lodos de los STARDs de 4 municipios del Departamento del Cesar (2 meses).
2. Rehabilitación hidráulica (adecuación de estructuras de entrada, interconexión y salida) de STARDs de 4 municipios del Departamento del Cesar (2 meses).
3. Adecuación de taludes de las lagunas (1 mes).
4. Construcción de lechos de secado de lodos (1 mes).
5. Deshidratación de los lodos en los lechos de secado y disposición final en relleno sanitario con autorización ambiental (1 mes).
6. Cerramiento y señalización de los STARD (1 mes).

Ejecución física: 0%.

Ejecución financiera del contrato: 50% (225.000.000,00).

➤ Se adjudicó la realización del contrato interadministrativo entre CORPOCESAR y la Empresa de Servicios Públicos de La Paz, cesar - EMPAZ E.S.P., para el apoyo a la gestión de los sistemas de agua potable y saneamiento básico en el departamento del Cesar, a través de la optimización del sistema de tratamiento de aguas residuales de la cabecera municipal de La Paz, a través del contrato número 19-6-0102-0-2012 de fecha Diciembre 11, por un valor de: \$ 246.505.453,00 provenientes de RCC; a la EMPRESA DE SERVICIOS PÚBLICOS DE LA PAZ - EMPAZ .

Actividades:

1. Purga de lodos de los STARDs de 4 municipios del Departamento del Cesar (2 meses).
2. Rehabilitación hidráulica (adecuación de estructuras de entrada, interconexión y salida) de STARDs de 4 municipios del Departamento del Cesar (2 meses).
3. Adecuación de taludes de las lagunas (1 mes).
4. Construcción de lechos de secado de lodos (1 mes).
5. Deshidratación de los lodos en los lechos de secado y disposición final en relleno sanitario con autorización ambiental (1 mes).
6. Cerramiento y señalización de los STARD (1 mes).

Ejecución física: 0%.

Ejecución financiera del contrato: 50% (\$123.252.726,50)

➤ Se adjudicó la realización del Contrato interadministrativo entre CORPOCESAR y la ESP del municipio de El Copey Cesar, para el apoyo a la gestión de los sistemas de agua potable y saneamiento básico en el departamento del Cesar, a través de la optimización del sistema de tratamiento de aguas residuales de la cabecera municipal de El Copey, Cesar, a través del contrato número 19-6-0104-0-2012 de fecha DICIEMBRE 17 por un valor de: \$ 250.000.000,00 provenientes de RCC; a la EMPRESA DE SERVICIOS PÚBLICOS DEL COPEY - EMCOPEY.

Actividades:

1. Purga de lodos de los STARDs de 4 municipios del Departamento del Cesar (2 meses).
2. Rehabilitación hidráulica (adecuación de estructuras de entrada, interconexión y salida) de STARDs de 4 municipios del Departamento del Cesar (2 meses).
3. Adecuación de taludes de las lagunas (1 mes).
4. Construcción de lechos de secado de lodos (1 mes).
5. Deshidratación de los lodos en los lechos de secado y disposición final en relleno sanitario con autorización ambiental (1 mes).
6. Cerramiento y señalización de los STARD (1 mes).

Ejecución física: 0%.

Ejecución financiera del contrato: 50% (\$125.000.000,00)

➤ Se adjudicó la realización del apoyo a la gestión de los sistemas de agua potable y saneamiento básico en el departamento del Cesar a través de la optimización del sistema de tratamiento de aguas residuales de la cabecera municipal de Gamarra, a través del contrato número 19-6-0080-0-2012 de fecha Octubre 16, por un valor de: \$753.494.547,00 provenientes de RCC; al MUNICIPIO DE GAMARRA.

Actividades:

1. Purga de lodos de los STARDs de 4 municipios del Departamento del Cesar (2 meses).
2. Rehabilitación hidráulica (adecuación de estructuras de entrada, interconexión y salida) de STARDs de 4 municipios del Departamento del Cesar (2 meses).
3. Adecuación de taludes de las lagunas (1 mes).
4. Construcción de lechos de secado de lodos (1 mes).
5. Deshidratación de los lodos en los lechos de secado y disposición final en relleno sanitario con autorización ambiental (1 mes).
6. Cerramiento y señalización de los STARD (1 mes).

Ejecución física: 0%.

Ejecución financiera del contrato: 0%.

✚ **Proyecto 5.5 Prevención y mitigación del riesgo y desastres naturales en la jurisdicción de CORPOCESAR.**

Sin adjudicar.

✚ **Proyecto 5.6 Fortalecimiento del control ambiental a través de los procesos misionales en la jurisdicción de Corpocesar.**

Sin adjudicar.

✚ Proyecto 5.7 Fortalecimiento del componente ambiental del Plan Departamental de Agua del Cesar a través de la vinculación de la CAR a todos los procesos ambientales del PDA.

➤ Se adjudicó la realización del Diseño y construcción del sistema de tratamiento de aguas residuales del corregimiento de Hebrón, en el municipio de Astrea – Cesar, dentro de los alcances del proyecto de fortalecimiento del componente ambiental del PDA Cesar a través de la vinculación de la CAR a todos los procesos ambientales del PDA, a través del contrato número 19-6-0084-0-2012 de fecha OCTUBRE 25, por un valor de: \$924.389.244,12 provenientes de RCC; a la EMPRESA DE SERVICIOS PÚBLICOS AGUAS DEL CESAR S.A. E.S.P.

Actividad

Suscripción de un Convenio específico para el desarrollo del Convenio Marco suscrito con PDA con el objeto de apoyar obras de saneamiento básico rural.

Ejecución física: 0%.

Ejecución financiera del contrato: 50%. (\$462.194.622,06)

➤ Se adjudicó la realización del Contrato interadministrativo entre CORPOCESAR y el municipio de Astrea como estrategia de fortalecimiento del componente ambiental del Plan departamental de Agua del Cesar (PDA), para el apoyo en los mínimos ambientales mediante la formulación y ejecución de acciones del Plan de Saneamiento y Manejo de vertimientos del corregimiento de Santa Cecilia, jurisdicción del municipio de Astrea, a través del contrato número 19-6-0097-0-2012 de fecha NOVIEMBRE 30 por un valor de: \$100.000.000,00 provenientes de RCC; al MUNICIPIO DE ASTREA - CESAR.

Actividad

Suscripción de un Convenio específico para el desarrollo del Convenio Marco suscrito con PDA con el objeto de apoyar los mínimos ambientales en el Departamento del Cesar.

Ejecución física: 0%.

Ejecución financiera del contrato: 50%. (\$50.000.000,00)

PROGRAMA 6. CONSTRUCCIÓN DE UNA NUEVA CULTURA AMBIENTAL COLECTIVA.

✚ Proyecto 6.1 Construcción de una cultura ambiental colectiva en el departamento del Cesar.

➤ Se adjudicó la realización donde el contratista se compromete con la Corporación Autónoma Regional del Cesar “CORPOCESAR”, a la implementación de una estrategia de comunicación y divulgación para la educación ambiental en el departamento del Cesar, a través del contrato número 19-6-0085-0-2012 de fecha NOVIEMBRE 02, por un valor de: \$150.000.000,00 de los cuales 120.000.000,00 provienen de RCC y \$30.000.000,00 de RAE; a SUMICORP COMERCIALIZADORA INTERNACIONAL LTDA.

Actividades

1. Implementar una estrategia de comunicación y divulgación para la educación ambiental y la participación ciudadana.
 - 1.1. Realización de micro cápsulas radiales
 - 1.2. Ejecución de programas televisivos
 - 1.3. Publicación en prensa escrita
 - 1.4. Ejecución de un programa Institucional
 - 1.5. Diseño, mantenimiento y actualización de un portal virtual de Educación Ambiental
 - 1.6. Elaboración y reproducción de un video de Educación Ambiental
 - 1.7. Diseño y reproducción de cartilla ecológica
 - 1.8. Elaboración de afiches ecológicos
 - 1.9. Diseño y reproducción de Software Ecológico
 - 1.10. Elaboración de una revista ambiental electrónica

Ejecución física: 0%.

Ejecución financiera del contrato: 50%. (\$75.000.000,00)

➤ Se adjudicó la realización que busca aunar esfuerzos técnicos, financieros y científicos para la continuidad del proyecto de “expansión del proceso de incorporación de la dimensión ambiental en la educación básica y media del departamento del cesar”, a través del fortalecimiento a los proyectos ambientales

escolares (PRAE), la asesoría y el acompañamiento al CIDEA departamental, fundamental para la organización y fortalecimiento de los CIDEA municipales, así como la implementación de proyectos ciudadanos de educación ambiental (PROCEDA) y la articulación entre estas estrategias, en los 25 municipios del departamento, dentro del marco de las estrategias y retos de inclusión de la dimensión ambiental en la educación formal a través de los PRAE; fortalecimiento de los comités técnicos interinstitucionales de educación ambiental CIDEA e inclusión de la dimensión ambiental en la educación para el trabajo y el desarrollo humano sostenible a través de los PROCEDA, establecidas en la política nacional de educación ambiental, a través del contrato número 19-6-0068-0-2012 de fecha AGOSTO 25, por un valor de: \$ 150.000.000,00 de los cuales 5.000.000,00 provienen de RCC y \$145.000.000,00 de RAE; a la UNIVERSIDAD POPULAR DEL CESAR.

Actividades:

4. Fortalecimiento de la Incorporación de la dimensión ambiental en la educación formal a través de los PRAES- CIDEA- PROCEDA para fortalecer el SINA en materia de educación ambiental. **(E. F: 61% en promedio)**

4.1. Desarrollo de Talleres de capacitación - formación a dinamizadores ambientales de la cuarta fase. **(E. F: 67%)**

4.2. Monitoreo y seguimiento a Instituciones Educativas **(E. F: 100%)**

4.3. Finalización del Seminario permanente / Diplomado para la cualificación de actores. **(E. F: 100%)**

4.4. Elaboración y publicación del Perfil del Plan Departamental de Educación Ambiental e informe final del proceso y la elaboración de diplomas para los actores CIDEA **(E. F: 0%)**

4.5. Reuniones de trabajo para la organización y formación inicial de 25 CIDEA municipales. **(E. F: 40%)**

Ejecución física: 61%.

Ejecución financiera del contrato: 50%. (\$75.000.000,00)

PROGRAMA 7. MEJORAMIENTO Y FORTALECIMIENTO INSTITUCIONAL DE LA CORPORACIÓN AUTÓNOMA REGIONAL DEL CESAR.

✚ Proyecto 7.1 Mejoramiento institucional a través de acciones de fortalecimiento que permitan aumentar la productividad y la prestación del servicio.

Se adjudicó la contratación del apoyo profesional para el acompañamiento técnico y metodológico en la formulación del ajuste y actualización del Plan de Gestión Ambiental Regional –PGAR- del departamento del Cesar articulado de manera concertada con las herramientas institucionales de las entidades que integran el SINA en el departamento, de conformidad con lo establecido en el estudio previo, el pliego de condiciones y en la propuesta presentada por el contratista (documentos que hace parte integral del presente contrato), a través del contrato número 19-6-0099-0-2012 de fecha DICIEMBRE 05, por un valor de: \$ 134.993.840,00 provenientes de RCC; a INGENIERÍA Y CONSULTORÍAS ROJAS, MARTÍNEZ, ACUÑA, PÉREZ INGCORMAP S.A.S.

Actividades

Ejecución de fases para el ajuste del PGAR, según guía del Ministerio (MADS):

1. Diagnóstico ambiental.
2. Visión regional.
3. Líneas estratégicas.
4. Instrumentos de seguimiento y evaluación.

Ejecución física: 0%.

Ejecución financiera del contrato: 33%. (\$44.997.946,66)

2.3 Otros informes

RELACIÓN DE CONTRATOS ADJUDICADOS DURANTE LA VIGENCIA 2012, POR PERÍODO DE DIRECCIÓN GENERAL.

Teniendo en cuenta que durante el año de estudio a través de sentencia de La Corte Constitucional se declararon **inexequibles los artículos 1°, 2° y 3° del Decreto Ley 3565 del 2011**, que modificaron las competencias del Ministerio de Ambiente y Desarrollo Sostenible (Minambiente) y de las Corporaciones Autónomas Regionales (CAR), se dio el nombramiento de un Director encargado⁴ por un periodo aproximado de un (01) mes y medio, para luego realizar la elección del Director General⁵ en propiedad, que para esta Corporación fue nombrado el 04 de Julio de 2012, lo que da como resultado la ejecución de actividades por parte de tres (03) Directores Generales en tres (03) periodos diferentes, los cuales se describen a continuación:

PERÍODO COMPRENDIDO ENTRE EL 01 DE ENERO Y EL 18 DE MAYO DE 2012.

Director General: Ingeniero Virgilio Segundo Calderón Peña.

RELACIÓN DE CONTRATOS ADJUDICADOS CON CORTE A ABRIL 30 DE 2012.

Contratos de prestación de servicios: 27.

Proceso selección mínima cuantía: 1.

RELACIÓN DE LA EJECUCIÓN PRESUPUESTAL DE INGRESOS Y GASTOS CON CORTE A ABRIL 30 DE 2012.

| EJECUCIÓN PRESUPUESTAL DE GASTOS ACUMULADA A ABRIL 30 DE 2012 | |
|--|---------------------|
| Apropiación definitiva: | \$13.180.846.744,00 |
| Ejecución: | \$1.372.434.134,80 |

| EJECUCIÓN PRESUPUESTAL DE INGRESOS ACUMULADA A ABRIL 30 DE 2012 | |
|--|---------------------|
| Apropiado: | \$13.180.846.744,00 |
| Recaudado: | \$1.659.511.245,10 |

⁴ Ing. Eduardo López Romero.

⁵ Ing. Kaleb Villalobos Brochel.

PERÍODO COMPRENDIDO ENTRE EL 19 DE MAYO Y EL 03 DE JULIO DE 2012.

Director General: Ingeniero Eduardo López Romero.

RELACIÓN DE CONTRATOS ADJUDICADOS CON CORTE A JUNIO 30 DE 2012.

Contratos de prestación de servicios: 28.

Contrato de arrendamiento: 1.

RELACIÓN DE LA EJECUCIÓN PRESUPUESTAL DE INGRESOS Y GASTOS CON CORTE A JUNIO 30 DE 2012.

| EJECUCIÓN PRESUPUESTAL DE GASTOS ACUMULADA A JUNIO 30 DE 2012 | |
|--|---------------------|
| Apropiación definitiva: | \$40.696.793.833,53 |
| Ejecución: | \$3.181.561.902,78 |

| EJECUCIÓN PRESUPUESTAL DE INGRESOS ACUMULADA A JUNIO 30 DE 2012 | |
|--|---------------------|
| Apropiado: | \$40.696.793.833,53 |
| Recaudado: | \$4.889.973.860,33 |

PERÍODO COMPRENDIDO ENTRE EL 04 DE JULIO Y EL 31 DE DICIEMBRE DE 2012.

Director General: Ingeniero Kaleb Villalobos Brochel.

RELACIÓN DE CONTRATOS ADJUDICADOS CON CORTE A DICIEMBRE 31 DE 2012.

Contratos de prestación de servicios: 26.

Proceso selección mínima cuantía: 2.

Contratos Interadministrativos: 2.

Contratos de cooperación: 2.

Contratación de Seguros: 1.

Consultoría concurso público de méritos: 1

Contratos de arrendamiento: 2.

Desarrollo de actividades de ciencia y tecnologías: 1.

RELACIÓN DE LA EJECUCIÓN PRESUPUESTAL DE INGRESOS Y GASTOS CON CORTE A DICIEMBRE 31 DE 2012.

| RELACIÓN DE GASTOS DICIEMBRE 31 / 2012 | |
|--|---------------------|
| Apropiación definitiva: | \$41.716.340.321,53 |
| Ejecución: | \$18.768.813.639,32 |

| RELACIÓN DE INGRESOS DICIEMBRE 31 / 2012 | |
|--|---------------------|
| Apropiado: | \$41.716.340.321,53 |
| Recaudado: | \$42.650.669.869,67 |

✓ TRÁMITES EXPEDIDOS POR CORPOCESAR DURANTE LA VIGENCIA 2012

Tabla 4. Número de trámites expedidos por municipio durante la vigencia 2012.

| MUNICIPIO | NÚMERO DE SOLICITUDES | PORCENTAJE (%) |
|---------------------|-----------------------|----------------|
| TAMALAMEQUE | | 0,4 |
| ASTREA | | 2,6 |
| VALLEDUPAR | | 11,5 |
| BECCERRIL | | 2,1 |
| BOSCONIA | | 3,0 |
| CHIMICHAGUA | | 1,7 |
| CHIRIGUANÁ | | 5,1 |
| CURUMANÍ | | 3,4 |
| EL COPEY | | 3,8 |
| EL PASO | | 3,4 |
| GAMARRA | | 3,8 |
| AGUACHICA | | 10,7 |
| AGUSTÍN CODAZZI | | 4,7 |
| LA GLORIA | | 6,4 |
| LA JAGUA DE IBIRICO | | 11,1 |
| LA PAZ | | 4,3 |
| MANAURE | | 1,7 |
| PAILITAS | | 1,7 |
| PELAYAS | | 1,7 |
| RÍO DE ORO | | 5,1 |
| SAN ALBERTO | | 5,6 |
| SAN DIEGO | | 3,8 |
| SAN MARTÍN | | 2,1 |
| TOTAL | | 100 |

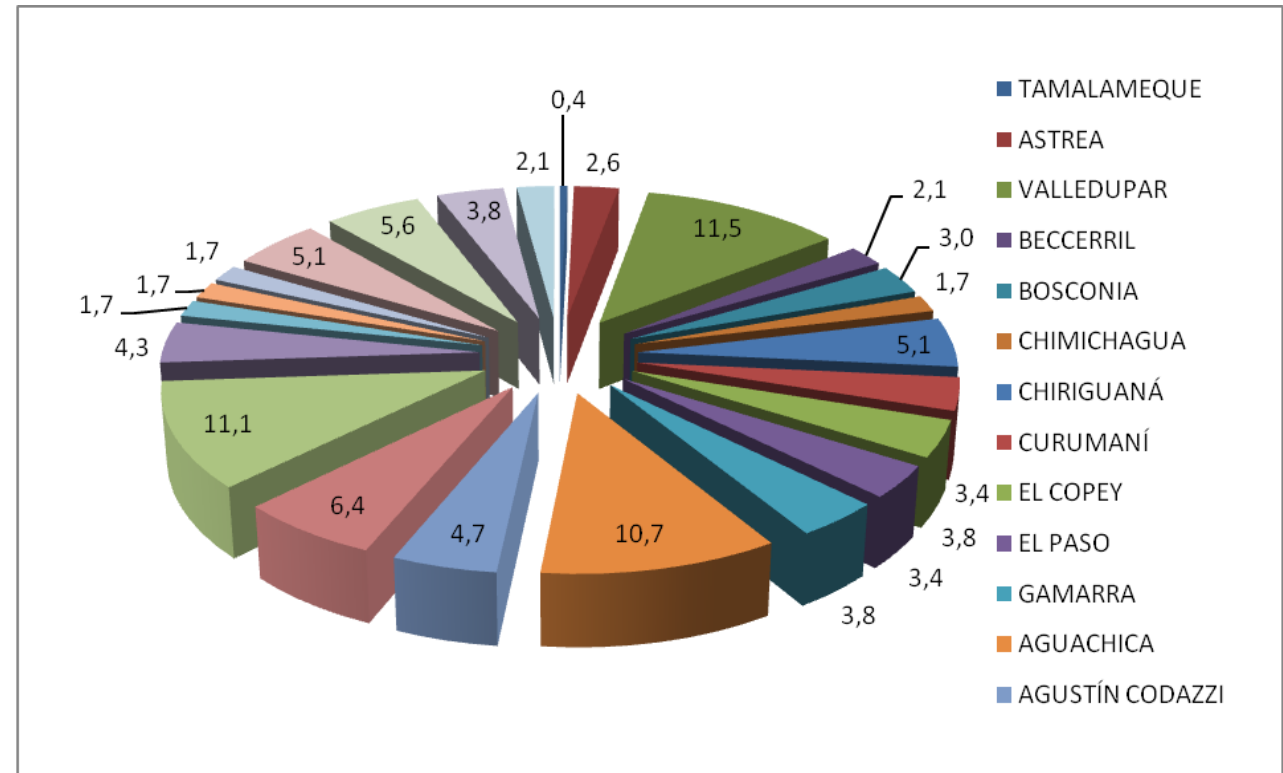
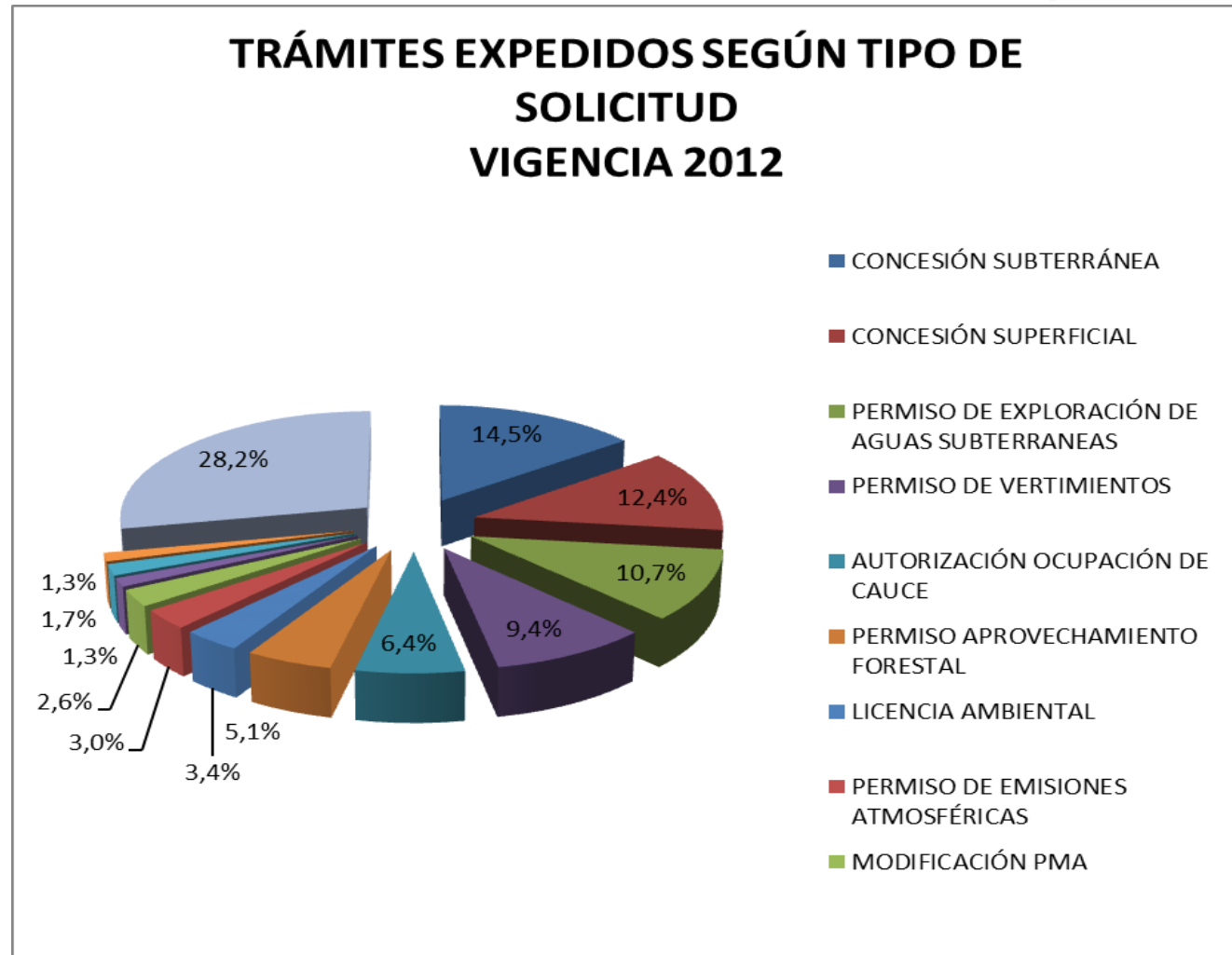


Figura 1. Porcentaje de trámites expedidos por municipios del Departamento durante la Vigencia 2012.

Tabla 5. Trámites expedidos según tipo de solicitud - VIGENCIA 2012

| TIPO DE SOLICITUD | UNIDAD | PORCENTAJE (%) |
|---|------------|----------------|
| CONCESIÓN SUBTERRÁNEA | 34 | 14,5% |
| CONCESIÓN SUPERFICIAL | 29 | 12,4% |
| PERMISO DE EXPLORACIÓN DE AGUAS SUBTERRANEAS | 25 | 10,7% |
| PERMISO DE VERTIMIENTOS | 22 | 9,4% |
| AUTORIZACIÓN OCUPACIÓN DE CAUCE | 15 | 6,4% |
| PERMISO APROVECHAMIENTO FORESTAL | 12 | 5,1% |
| LICENCIA AMBIENTAL | 8 | 3,4% |
| PERMISO DE EMISIONES ATMOSFÉRICAS | 7 | 3,0% |
| MODIFICACIÓN PMA | 6 | 2,6% |
| PERMISO CON FINES DE INVESTIGACIÓN CIENTÍFICA | 3 | 1,3% |
| LANES DE SANEAMIENTO Y MANEJO DE VERTIMIENTOS | 4 | 1,7% |
| PROGRAMAS DE USO EFICIENTE Y AHORRO DEL AGUA | 3 | 1,3% |
| OTROS | 66 | 28,2% |
| TOTAL | 234 | 100,0% |



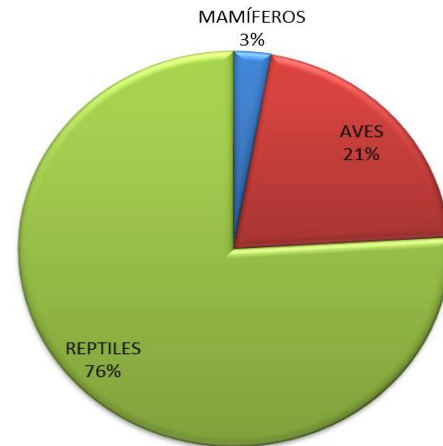
✓ CONTROL DEL TRÁFICO ILEGAL DE FAUNA SILVESTRE EN EL DEPARTAMENTO DEL CESAR

Tabla 6. Especies de fauna silvestre decomisadas en el Departamento del Cesar.

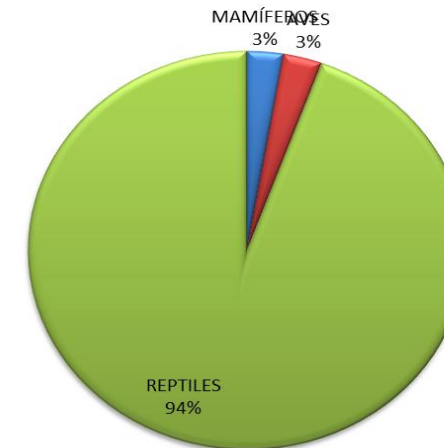
| ENERO - JUNIO 2012 | |
|--------------------|---------------|
| CLASE | Nº INDIVIDUOS |
| MAMÍFEROS | 18 |
| AVES | 137 |
| REPTILES | 489 |
| total | 644 |

| JULIO- AGOSTO 2012 | |
|--------------------|---------------|
| CLASE | Nº INDIVIDUOS |
| MAMÍFEROS | 14 |
| AVES | 15 |
| REPTILES | 494 |
| total | 523 |

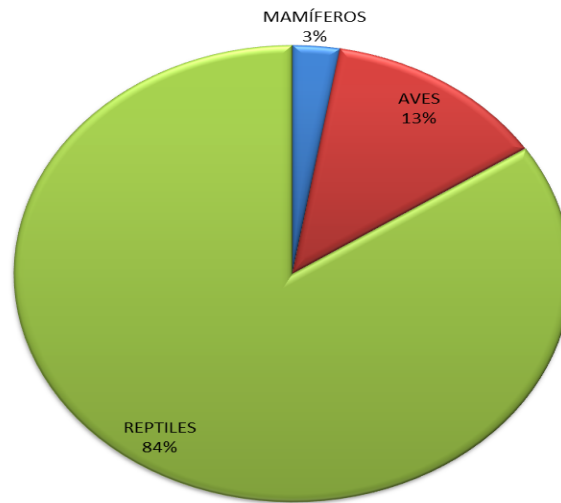
PORCENTAJE DE INDIVIDUOS DECOMISADOS, RESCATADOS Y ENTREGADOS VOLUNTARIAMENTE DURANTE EL PRIMER SEMESTRE DEL AÑO 2012



PORCENTAJE DE INDIVIDUOS DECOMISADOS, RESCATADOS Y ENTREGADOS VOLUNTARIAMENTE DURANTE EL SEGUNDO SEMESTRE DEL AÑO 2012



**PORCENTAJE DE INDIVIDUOS DECOMISADOS,
RESCATADOS Y ENTREGADOS
VOLUNTARIAMENTE DURANTE EL AÑO 2012**

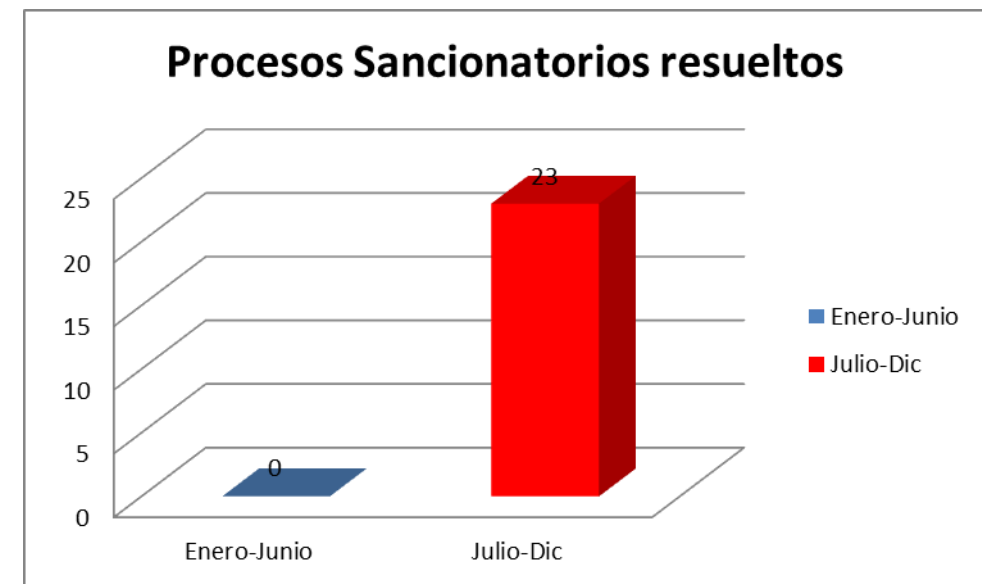
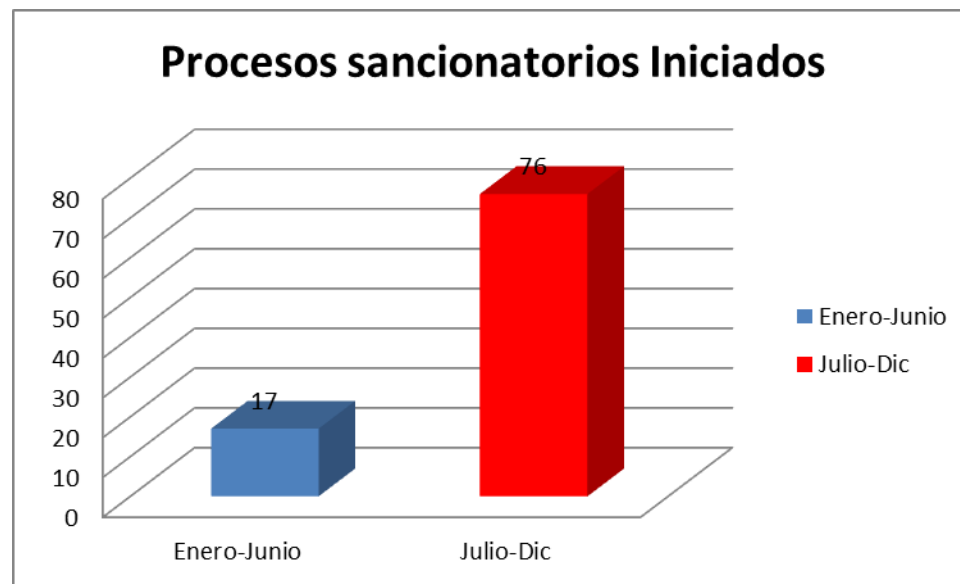


✓ **EJECUCIÓN DE PROCESOS SANCIONATORIOS AMBIENTALES**

La Corporación Autónoma Regional del Cesar, a través de la oficina jurídica ha adelantado procesos sancionatorios ambientales en contra de usuarios que atentan contra los recursos naturales. En el periodo 2012 y lo correspondiente al periodo 2013, se han adelantado los siguientes procesos:

Tabla 7. Número de procesos sancionatorios adelantados por la CAR – Vigencia 2012

| PERIODO | No. Procesos Iniciados | No. Procesos Resueltos |
|---------------|------------------------|------------------------|
| Enero – Julio | 0 | 17 |
| Julio - | 23 | 76 |



✓ **SEGUIMIENTO A LOS INSTRUMENTOS AMBIENTALES QUE OTORGA CORPOCESAR (Licencias ambientales, permisos, PSMV'S, PGIRHS, PGIR, etc)**

Tabla 8. Instrumentos ambientales con seguimiento por CORPOCESAR

| AÑO | PSMVS | LIC. AMBIENT | EDS | PGIRHS | OTROS | TOTAL |
|------|-------|--------------|-----|--------|-------|-------|
| 2012 | 23 | 21 | 11 | 29 | 13 | 97 |



✓ **RECAUDO POR TASAS DE USO DE AGUA.**

Durante la vigencia 2012, los recaudos por este concepto ascienden a la suma de **\$302.995.434,00**, con lo cual se alcanzó un 151,5% de ejecución, superando el valor aforado presupuestado para el año 2012, tal como se puede apreciar en la siguiente tabla:

Tabla 9. Recaudo por tasas de uso de agua-vigencia 2012

| Valor facturado | Valor recaudado | Valor aforado | Porcentaje de recaudo |
|--------------------|------------------|------------------|-----------------------|
| \$1.661.269.598,00 | \$302.995.434,00 | \$200.000.000,00 | 151,5% |



✓ **RECAUDO POR TASAS RETRIBUTIVAS**

Durante la vigencia 2012, los recaudos por este concepto ascienden a la suma de **\$526.964.697,00**, con lo cual se alcanzó un 48% de ejecución, tal como se puede apreciar en la siguiente tabla y figura:

Tabla 10. Recaudo por tasas retributivas-vigencia 2012

| Valor facturado | Valor recaudado | Valor aforado | Porcentaje de recaudo |
|------------------|-----------------|------------------|-----------------------|
| \$ 1.093.633.022 | \$ 526.964.697 | \$500.000.000,00 | 105,4% |



3 COMPONENTE DE SEGUIMIENTO

3.1 Matriz de seguimiento del Plan de Acción.

PROGRAMAS - PROYECTOS REGISTRADOS EN EL ACUERDO No 041 DE 12 DE JUNIO DE 2012, CON SUS RESPECTIVAS METAS FÍSICAS Y FINANCIERAS PARA LA VIGENCIA 2012.

| PROGRAMA 1. PLANIFICACIÓN AMBIENTAL DEL TERRITORIO. | | | | | | |
|--|--------------------------------|--------------------|--|----------------------------|------------------------|-------------------------|
| PROYECTO 1.2: IMPLEMENTACIÓN DEL PLAN DE ORDENACIÓN FORESTAL DEL DEPARTAMENTO DEL CESAR. | | | | | | |
| ACTIVIDAD | META FÍSICA / UNIDAD DE MEDIDA | % de avance físico | Descripción | META FINANCIERA ANUAL (\$) | Avance meta financiera | % del avance financiero |
| Evidenciar de forma directa y clara la zonificación ambiental del departamento como punto de partida para la zonificación forestal y para la identificación de las áreas forestales productoras. | 1 Estudio | 0 | Se adjudicó la realización del <u>Estudio de complementación del plan de ordenamiento forestal formulado e incorporación legal a las determinantes ambientales para el ordenamiento ambiental del territorio en el departamento del Cesar</u> , a través del contrato número 19-6-0092-0-2012 de fecha NOVIEMBRE 19, por un valor de: \$316.800.000,00; a la UNIVERSIDAD DISTRITAL FRANCISCO JOSÉ DE CALDAS. | 800.000.000,00 | ADJUDICADOS | 39,6 |
| Zonificar las áreas forestales productoras e Integración de una sola categoría de zonificación con la denominación de Áreas Forestales Productoras. Incluir en las categorías referidas a la conservación, restauración o manejo sostenible las áreas forestales de vocación protectora y protectora - productora. | | | | | | |
| Incluir cartografía clara con las unidades de zonificación forestal del departamento. | | | | | | |
| Adopción mediante acto legislativo del POF, de manera que sea de obligatorio cumplimiento y tenga efecto sobre los procesos locales de ordenamiento territorial. | | | | | | |
| Reforestación de 100 Ha agroforestales en la Cuenca del río Ariguani | 100 Hectáreas | 0 | | | | |
| Mantenimiento de 100 Ha agroforestales en la Cuenca del río Ariguani | 100 Hectáreas | 0 | | | | |
| Reforestación de 40 Ha protectora - productora en la Cuenca del río Ariguani. | 40 Hectáreas | 0 | | | | |
| Mantenimiento de 40 Ha protectora - productora es en la Cuenca del Río Ariguani | 40 Hectáreas | 0 | | | | |
| Interventoría de las actividades | 1 interventoría | 0 | | | | |

| PROGRAMA 1. PLANIFICACION AMBIENTAL DEL TERRITORIO. | | | | | | |
|---|--------------------------------|--------------------|----------------------|----------------------------|------------------------|-------------------------|
| PROYECTO 1.3: IMPLEMENTACIÓN DE LA POLÍTICA DE GESTIÓN AMBIENTAL URBANA – PGAU - EN EL ÁREA DE JURISDICCIÓN DE CORPOCESAR | | | | | | |
| ACTIVIDAD | META FÍSICA / UNIDAD DE MEDIDA | % de avance físico | Descripción | META FINANCIERA ANUAL (\$) | Avance meta financiera | % del avance financiero |
| Estudio, diseño y presupuestación de una estrategia para reuso doméstico de aguas grises y aprovechamiento productivo. | 1 Estudio | 0 | Sin adjudicar | \$200.000.000,00 | SIN ADJUDICAR | 0 |
| Focalización y escogencia de beneficiarios directos. | 3 Proyectos | 0 | | | | |
| Suministro e instalación de equipos e instalaciones locativas para implementar las acciones pilotos. | | | | | | |
| Cuantificación de beneficios socioeconómicos y ambientales. | 1 Evaluación de proyecto | 0 | | | | |
| Ajuste de la estrategia y Diseño e implementación de modelo operativo sostenible. | 3 Talleres | 0 | | | | |
| Tres talleres de socialización y promoción de la estrategia piloto. | | | | | | |
| Diseño, edición y divulgación de material didáctico ambiental y promocional de la estrategia piloto de la PGAU. | 1 Divulgación. | 0 | | | | |

PROGRAMA 2: CONOCIMIENTO, CONSERVACION Y USO DE LOS RECURSOS NATURALES RENOVABLES Y LA BIODIVERSIDAD.

PROYECTO 2. 1. FORTALECIMIENTO DEL CONOCIMIENTO CIENTÍFICO AMBIENTAL CON VISIÓN ANCESTRAL INDÍGENA Y EJECUCIÓN DE ACCIONES PRIORITARIAS DE MITIGACIÓN Y MEJORAMIENTO AMBIENTAL EN LA ECORREGIÓN ESTRATÉGICA SIERRA NEVADA DE SANTA MARTA.

| ACTIVIDAD | META FÍSICA / UNIDAD DE MEDIDA | % de avance físico | Descripción | META FINANCIERA ANUAL (\$) | Avance meta financiera | % del avance financiero |
|--|--------------------------------|--------------------|--|----------------------------|------------------------|-------------------------|
| Adecuación de obras para la terminación del acueducto en el asentamiento indígena Yugaka. | 1000 ML | 0 | Se adjudicó la realización donde El contratista se compromete con la Corporación Autónoma Regional del Cesar "Corpocesar" a ejecutar las obras de terminación de los sistemas de abastecimiento de agua en los asentamientos de Yugaka, Isrwa, Sogrome y Donachui, en el resguardo Arhuaco y construcción mejoramiento del sistema de abastecimiento de agua en el asentamiento de las flores, en el resguardo kankuamo y construcción del sistema de abastecimiento de agua en el asentamiento de Sarachui, en el resguardo koggi. Subcuenca del río Guatapurí, en la sierra nevada de santa marta, municipio de Valledupar, departamento del cesar, a través del contrato número 19-6-0111-0-2012 de fecha Diciembre 27, por un valor de: \$179.012.163,00 de los cuales | \$200.000.000,00 | ADJUDICADO | 44.75 |
| Construcción de obras complementarias (construcción techo tanque de almacenamiento, suministro e instalación llave de control) | | | | | | |
| Construcción del sistema filtración lenta (lecho de filtración, grava y arena y demás materiales) | | | | | | |
| Adecuación baterías de baño | | | | | | |
| Construcción del lavadero comunitario | 1 Sistema de acueducto | 0 | | | | |
| Mejoramiento sistema de abastecimiento de agua del asentamiento indígena Isrwa | | | | | | |
| Optimización de la Bocatoma | | | | | | |
| Construcción del sistema filtración lenta (lecho de filtración, grava y arena y demás materiales) | 1 Sistema de acueducto | 0 | | | | |
| Construcción obras complementarias (Lavadero, alberca, lavaplatos cocina comunitaria) | | | | | | |
| Mejoramiento sistema de abastecimiento de agua del asentamiento indígena Donachui | | | | | | |
| Encerramiento de la fuente de captación. | | | | | | |
| Construcción trampa de grasas. | 1 Sistema de acueducto | 0 | | | | |
| Rehabilitación lavaplatos cocina comunitaria | | | | | | |
| Construcción Obras complementarias (Tapa tanque de almacenamiento, Bocatoma, desarenador) | | | | | | |
| Construcción del sistema filtración lenta (lecho de filtración, grava y arena y demás materiales) | 1 Sistema de acueducto | 0 | | | | |
| Mejoramiento sistema de abastecimiento de agua del asentamiento indígena Sogrome | | | | | | |
| Construcción del lavamanos de la escuela | | | | | | |

PROGRAMA 2: CONOCIMIENTO, CONSERVACION Y USO DE LOS RECURSOS NATURALES RENOVABLES Y LA BIODIVERSIDAD.

PROYECTO 2. 1. FORTALECIMIENTO DEL CONOCIMIENTO CIENTÍFICO AMBIENTAL CON VISIÓN ANCESTRAL INDÍGENA Y EJECUCIÓN DE ACCIONES PRIORITARIAS DE MITIGACIÓN Y MEJORAMIENTO AMBIENTAL EN LA ECORREGIÓN ESTRATÉGICA SIERRA NEVADA DE SANTA MARTA.

| ACTIVIDAD | META FÍSICA / UNIDAD DE MEDIDA | % de avance físico | Descripción | META FINANCIERA ANUAL (\$) | Avance meta financiera | % del avance financiero |
|--|--|--------------------|---|----------------------------|------------------------|-------------------------|
| Construcción del sistema filtración lenta (lecho de filtración, grava y arena y demás materiales) | | | \$100.000.000,00 provienen de Recursos de Compensación del Carbón (RCC) y 79.012.163,00 de Recursos Administrados por la Entidad (RAE); a JUAN JOSÉ PERTUZ CERCHAR. | | | |
| Construcción sistema de abastecimiento de agua del asentamiento indígena Las Flores | 1 Nuevo sistema de agua y saneamiento básico | 0 | | | | |
| Construcción de Bocatoma | | | | | | |
| Construcción Desarenador | | | | | | |
| Construcción Tanque de almacenamiento | | | | | | |
| Construcción Red de distribución | | | | | | |
| Mejoramiento del sistema de abastecimiento de agua en el asentamiento indígena Sarachui | 1 Nuevo sistema de agua y saneamiento básico | 0 | | | | |
| Suministro e instalación de tubería | | | | | | |
| Construcción de Bocatoma | | | | | | |
| Construcción Desarenador | | | | | | |
| Suministro e instalación del tanque de almacenamiento | | | | | | |
| Construcción de obras complementarias | | | | | | |
| Adecuación de baterías de baño | | | | | | |
| Construcción del sistema de filtración lenta (lecho de filtración, grava y arena y demás materiales) | | | | | | |
| Interventoría de las obras | 1 Informe | 0 | | | | |

PROGRAMA 2: CONOCIMIENTO, CONSERVACION Y USO DE LOS RECURSOS NATURALES RENOVABLES Y LA BIODIVERSIDAD.

PROYECTO 2.2. EJECUCIÓN DEL PLAN DE MANEJO AMBIENTAL Y ACCIONES PRIORITARIAS DE MITIGACIÓN Y MEJORAMIENTO DE LA ECORREGIÓN ESTRATÉGICA COMPLEJO CENAGOSO DE ZAPATOSA Y HUMEDALES MENORES.

| ACTIVIDAD | META FÍSICA / UNIDAD DE MEDIDA | % de avance físico | Descripción | META FINANCIERA ANUAL (\$) | Avance meta financiera | % del avance financiero |
|--|--------------------------------|--------------------|--|----------------------------|------------------------|-------------------------|
| Ejecución de acciones de deslinde de la Ecorregión Estratégica Complejo Cenagoso de Zapatosa y Humedales menores. | 1 acción | 0 | Se adjudicó la realización para Aunar esfuerzos para implementar acciones prioritarias de mitigación y mejoramiento de la ecorregión estratégica complejo cenagoso de zapatosa y humedales menores en jurisdicción de CORMAGDALENA Y CORPOCESAR, a través del contrato número 19-6-0107-0-2012 de fecha DICIEMBRE 17, por un valor de: \$200.000.000,00, provenientes de RCC; a la CORPORACIÓN AUTÓNOMA REGIONAL DEL RÍO GRANDE DE LA MAGDALENA, CORMAGDALENA. | 2.128.000.000,00 | ADJUDICADO | 9,4 |
| Implementar acciones de recuperación y restauración de ecosistemas en el marco de ejecución del PMA de la ERE complejo cenagoso de Zapatosa y humedales menores | | 0 | | | | |
| Análisis de viabilidad económica, metodológica y social de la implementación de un proyecto de carbono forestal (MDL y/o REDD) en el complejo cenagoso de la Zapatosa | | | | | | |
| Socialización y priorización del plan de manejo Ambiental de la ciénaga de la Zapatosa para orientar las actividades REDD+ | 1 acción | | | | | |
| Realización de un Proyecto piloto: Fomento a la producción artesanal sostenible con la especie palma estera (<i>Astrocaryum malybo</i>) como estrategia para reducir deforestación y degradación de bosques. | | | | | | |
| Fortalecimiento de capacidades y divulgación de resultados | | | | | | |
| Implementación de acciones de limpieza y destaponamiento de superficies acuáticas para el control de la contaminación en la ciénaga. | 1 acción | 0 | | | | |
| Apoyo a la Construcción del sistema de alcantarillado sanitario del corregimiento de Saloa (Municipio de Chimichagua) | | 0 | | | | |
| Suministro de 9672 ML de Tubería para colectores | 15.528 ML de tuberías | | | | | |
| Suministro de 2520 ML de tuberías para domiciliarias | | | | | | |
| Suministro de 3336 ML para impulsión de emisarios | | | | | | |
| Implementar acciones de repoblamiento ictiológico con especies nativas para aumentar la oferta de producción piscícola. | 1 acción | 0 | | | | |
| Implementar acciones de educación ambiental con las comunidades asentadas en la ERE Ciénaga de Zapatosa. | 1 acción | 0 | | | | |

PROGRAMA 2: CONOCIMIENTO, CONSERVACION Y USO DE LOS RECURSOS NATURALES RENOVABLES Y LA BIODIVERSIDAD.

PROYECTO 2.3. EJECUCIÓN DEL PLAN DE MANEJO AMBIENTAL DE PÁRAMOS, SUB-PÁRAMO Y ALTA MONTAÑA EN LA SERRANÍA DE PERIJÁ.

| ACTIVIDAD | META FÍSICA / UNIDAD DE MEDIDA | % de avance físico | Descripción | META FINANCIERA ANUAL (\$) | Avance meta financiera | % del avance financiero |
|--|--------------------------------|--------------------|----------------------|----------------------------|------------------------|-------------------------|
| Adecuación del área mediante trochas en el terreno | 7.5 Km | 0 | SIN ADJUDICAR | 100.000.000,00 | SIN ADJUDICAR | 0,00 |
| Trazado de las cercas | 7.5 Km | 0 | | | | |
| Realización de ahoyado | Número (7500) | 0 | | | | |
| Instalación de postes y alambres | 7.500 Postes | 0 | | | | |
| | 30.000 ML | 0 | | | | |
| Realización de talleres de educación ambiental en cada área rural de los tres municipios (La Paz, Codazzi y Manaure) | 3 talleres | 0 | | | | |
| Diseño y reproducción de cartillas ilustrativas | 400 cartillas | 0 | | | | |
| Realización de ocho (08) talleres de capacitación en técnicas de monitoreo comunitario de fauna silvestre amenazada. | 8 talleres | 0 | | | | |
| Realización de dos (02) mapas y verificación de dos (02) sitios de monitoreo de población de osos en la serranía. | 2 mapas | 0 | | | | |
| Realización de dos (02) mapas (Archivo físico y magnético) de registros originales en escala adecuada. | 2 mapas | 0 | | | | |
| Captación de Imágenes de osos transeúntes y permanentes a partir de la instalación de veinte (20) cámaras trap en por lo menos dos sectores del Cesar. | 20 Cámaras trap | 0 | | | | |

PROGRAMA 2: CONOCIMIENTO, CONSERVACION Y USO DE LOS RECURSOS NATURALES RENOVABLES Y LA BIODIVERSIDAD.

PROYECTO 2.4. IMPLEMENTACIÓN DEL PLAN DE MANEJO DE LA ESPECIE FAUNÍSTICA OSO DE ANTEOJOS U OSO ANDINO, EN EL DEPARTAMENTO DEL CESAR, EN EL MARCO DEL PROGRAMA NACIONAL DE CONSERVACIÓN DEL OSO ANDINO.

| ACTIVIDAD | META FÍSICA / UNIDAD DE MEDIDA | % de avance físico | Descripción | META FINANCIERA ANUAL (\$) | Avance meta financiera | % del avance financiero |
|--|--------------------------------|--------------------|----------------------|----------------------------|------------------------|-------------------------|
| Realización de ocho (08) talleres de capacitación en técnicas de monitoreo comunitario de fauna silvestre amenazada. | 8 talleres | 0 | SIN ADJUDICAR | 300.000.000,00 | SIN ADJUDICAR | 0,00 |
| Realización de dos (02) mapas y verificación de dos (02) sitios de monitoreo de población de osos en la serranía. | 2 mapas | 0 | | | | |
| Realización de dos (02) mapas (Archivo físico y magnético) de registros originales en escala adecuada. | 2 mapas | 0 | | | | |
| Captación de Imágenes de osos transeúntes y permanentes a partir de la instalación de veinte (20) cámaras trap en por lo menos dos sectores del cesar. | 20 Cámaras trap | 0 | | | | |
| Edición y reproducción de mil (1000) cartillas divulgativas con imágenes de osos del Cesar y con material escrito por niños de las veredas con presencia de osos. | 1000 cartillas | 0 | | | | |
| Realización del documento sobre el análisis de las imágenes obtenidas durante el seguimiento. | 1 Documento | 0 | | | | |
| Implementación de doce (12) incentivos para la conservación del ambiente a partir del compromiso de manejo de las parcelas establecidas en los resguardos y comunidades campesinas beneficiadas con el programa. | 12 incentivos | 0 | | | | |
| Realización del documento de compromisos comunitarios de cuidado y seguimiento de osos en las regiones de monitoreo. | 1 Documento | 0 | | | | |
| Realización de cuatro (04) reuniones de planificación de acciones conjuntas entre las entidades participantes. | 04 Reuniones | 0 | | | | |
| Realización de tres (03) jornadas conjuntas de sensibilización sobre la conservación del oso andino, por medio de la exposición itinerante. | 03 Jornadas de sensibilización | 0 | | | | |
| Realización de dos (02) mesas de trabajo inter institucionales para definición de compromisos conjuntos. | 2 Mesas de trabajo | 0 | | | | |
| Realización de cuatro (04) reuniones de socialización y concertación desarrolladas. | 4 Reuniones de sensibilización | 0 | | | | |
| Recuperación en campo de cien (100) kg de semillas tradicionales y siembra en parcelas de germinación. | 100 Kg de semillas | 0 | | | | |

PROGRAMA 2: CONOCIMIENTO, CONSERVACION Y USO DE LOS RECURSOS NATURALES RENOVABLES Y LA BIODIVERSIDAD.

PROYECTO 2.4. IMPLEMENTACIÓN DEL PLAN DE MANEJO DE LA ESPECIE FAUNÍSTICA OSO DE ANTEOJOS U OSO ANDINO, EN EL DEPARTAMENTO DEL CESAR, EN EL MARCO DEL PROGRAMA NACIONAL DE CONSERVACIÓN DEL OSO ANDINO.

| ACTIVIDAD | META FÍSICA / UNIDAD DE MEDIDA | % de avance físico | Descripción | META FINANCIERA ANUAL (\$) | Avance meta financiera | % del avance financiero |
|--|-----------------------------------|--------------------|-------------|----------------------------|------------------------|-------------------------|
| Un (1) documento que recoja el conocimiento ancestral de semillas de maíz y frijol tradicionales. | 1 Documento | 0 | | 300.000.000,00 | SIN ADJUDICAR | 0,00 |
| Desarrollo de un (01) intercambio con otras comunidades indígenas del territorio nacional, adelantadas en el proceso de recuperación de conocimiento y semillas tradicionales. | 1 Intercambio con comunidades | 0 | | | | |
| Implementación de un (01) banco de semillas tradicionales manejado por una comunidad Yukpa. | 1 Banco de semillas tradicionales | 0 | | | | |
| Desarrollo de seis (06) reuniones para la socialización de la propuesta de incentivos de conservación al oso andino con campesinos e indígenas. | 6 Reuniones de socialización | 0 | | | | |
| Desarrollo de seis (06) visitas técnicas de evaluación y seguimiento a los incentivos de conservación establecidos con comunidades campesinas e indígenas beneficiadas anteriormente. | 6 Visitas técnicas | 0 | | | | |
| Realización de un (01) documento analítico que recoja las memorias de las reuniones de socialización y de las visitas de seguimiento a los incentivos de conservación establecidos. | 1 Documento - memoria | 0 | | | | |
| Creación de tres (3) comités técnicos establecidos en tres (3) colegios rurales de la Serranía del Perijá que adelantaran cuatro (4) mesas de trabajo para la formulación, el seguimiento y la validación de herramientas pedagógicas. | 4 Mesas de trabajo | 0 | | | | |
| Realización de Cuatro (4) reuniones de socialización con los colegios rurales seleccionados y los funcionarios de Corpocesar, para establecer acuerdos de trabajo. | 4 reuniones de socialización | 0 | | | | |
| Diseño y elaboración de herramientas pedagógicas interactivas y un concurso de cuento infantil alusivo a la conservación del oso andino. "Libro de juegos sobre el oso y la fauna y un software interactivo sobre el oso andino" | Herramienta pedagógicas (1) | 0 | | | | |
| Adquirir elementos y materiales divulgativos para materializar actividades de educación ambiental con la población objetivo. | Elemento de divulgación (1) | 0 | | | | |
| Realización de diez (10) talleres participativos con la comunidad educativa para la validación de herramientas pedagógicas. | 10 talleres | 0 | | | | |

PROGRAMA 2: CONOCIMIENTO, CONSERVACION Y USO DE LOS RECURSOS NATURALES RENOVABLES Y LA BIODIVERSIDAD.

PROYECTO 2.4. IMPLEMENTACIÓN DEL PLAN DE MANEJO DE LA ESPECIE FAUNÍSTICA OSO DE ANTEOJOS U OSO ANDINO, EN EL DEPARTAMENTO DEL CESAR, EN EL MARCO DEL PROGRAMA NACIONAL DE CONSERVACIÓN DEL OSO ANDINO.

| ACTIVIDAD | META FÍSICA / UNIDAD DE MEDIDA | % de avance físico | Descripción | META FINANCIERA ANUAL (\$) | Avance meta financiera | % del avance financiero |
|---|--------------------------------|--------------------|-------------|----------------------------|------------------------|-------------------------|
| Construcción de un (1) encierro itinerante con cerca eléctrica de una hectarea monitoreado con paneles solares establecido en una zona con ataques de oso a la ganadería. | 1 Encierro itinerante | 0 | | | | |
| Realización de cuatro (4) talleres de capacitación dictados a las comunidades afectadas por predación de osos en el Perijá colombiano | 4 talleres | 0 | | | | |
| Desarrollo de seis (6) vistas técnicas para el seguimiento del conflicto oso-gente en el área del encierro y sus alrededores. | 6 visitas | 0 | | | | |

PROGRAMA 2: CONOCIMIENTO, CONSERVACION Y USO DE LOS RECURSOS NATURALES RENOVABLES Y LA BIODIVERSIDAD.

PROYECTO 2.5. EJECUCIÓN DEL PLAN DE MANEJO AMBIENTAL BOSQUE EL AGUIL EN EL MUNICIPIO DE AGUACHICA.

| ACTIVIDAD | META FÍSICA / UNIDAD DE MEDIDA | % de avance físico | Descripción | META FINANCIERA ANUAL (\$) | Avance meta financiera | % del avance financiero |
|--|--------------------------------|--------------------|-------------|----------------------------|------------------------|-------------------------|
| Construcción de Obras de Protección y Control de erosión en zonas de ladera al interior del Bosque El Aguil. | 351 m3 de gaviones | 0 | | 200.000.0000 | SIN ADJUDICAR | 0 |
| Replanteo Topográfico | | | | | | |
| Excavación y/o corte de material | | | | | | |
| Instalación y llenado de mallas en gaviones de 2mx1mx1m | | | | | | |
| Construcción de Obras de adecuación de infraestructura turística en el Bosque El Aguil | 1742 ML | 0 | | 200.000.0000 | SIN ADJUDICAR | 0 |
| Adecuación del sendero en empedrados, (0.40xm0.20mx2.0m) que conduce a la capilla La Cruz | | | | | | |
| Adecuación de infraestructura utilizada para el suministro de Agua a las comunidades aledañas al Bosque. | 133 m2 | 0 | | | | |
| Supervisión de Obras. | 1 Informes | 0 | | | | |

PROGRAMA 2: CONOCIMIENTO, CONSERVACION Y USO DE LOS RECURSOS NATURALES RENOVABLES Y LA BIODIVERSIDAD.

PROYECTO 2.6. PROMOCIÓN Y APOYO A LA IMPLEMENTACIÓN DE PROYECTOS PRODUCTIVOS SOSTENIBLES EN LOS VALLES DEL RÍO CESAR Y RÍO MAGDALENA.

| ACTIVIDAD | META FÍSICA / UNIDAD DE MEDIDA | % de avance físico | Descripción | META FINANCIERA ANUAL (\$) | Avance meta financiera | % del avance financiero |
|--|--------------------------------|--------------------|--|----------------------------|------------------------|-------------------------|
| Implementación de reforestación a través de la estrategia de patios productivos en los municipios de Chimichagua, Astrea y Tamalameque, ubicados en los Valles del Rio Cesar y Magdalena en el Departamento del Cesar. | 72 hectáreas | 0 | Se adjudicó la realización de la <u>Consultoría para la implementación de acciones para la</u> | 250.000.000 | ADJUDICADO | 33.3 |
| Promoción de unidades productivas en el departamento del Cesar | 72 sistemas Agroforestales | 0 | <u>Bioremediación de suelos contaminados con</u> | | | |
| Evaluación de sistemas agroforestales. | 72 sistemas Agroforestales | 0 | <u>compuestos orgánicos persistentes en el</u> | | | |
| Capacitación de comunidades en manejo de recursos naturales. | 216 personas | 0 | <u>municipio de El Copey, departamento del Cesar,</u> | | | |
| Biorecuperación de suelos contaminados con plaguicidas obsoletos, a través de la implementación tecnologías limpias. | 45 M3 cúbicos de suelo | 0 | <u>a través del contrato número 19-6-0112-0-2012</u> | | | |
| Interventoría Patios Productivos | 1 interventoría | 0 | <u>de fecha DICIEMBRE 27, por un valor de: \$ 99.997.800,00</u> | | | |
| Interventoría Bioremediación de Suelos Contaminados. | 1 interventoría | 0 | <u>provenientes de RCC; a KGP CONSULTORIAS Y LOGISTICA S.A.S.</u> | | | |

PROGRAMA 2: CONOCIMIENTO, CONSERVACION Y USO DE LOS RECURSOS NATURALES RENOVABLES Y LA BIODIVERSIDAD.

PROYECTO 2.7. ACCIONES PARA EL USO, MANEJO Y DISPOSICIÓN DE ESPECÍMENES DE FAUNA Y FLORA SILVESTRE EN EL DEPARTAMENTO DEL CESAR.

| ACTIVIDAD | META FÍSICA / UNIDAD DE MEDIDA | % de avance físico | Descripción | META FINANCIERA ANUAL (\$) | Avance meta financiera | % del avance financiero |
|---|--------------------------------|--------------------|---|----------------------------|------------------------|-------------------------|
| Construcción de obras de edificación (impermeabilización, Cielo raso, carpintería metálica y madera, herrajes, vidrios y espejos, pintura, aparato sanitario, accesorios eléctricos, equipos generales y de cocina) | 1 obras | 0 | Se adjudicó la realización donde El contratista se compromete con la Corporación Autónoma Regional del Cesar "CORPOCESAR" a ejecutar las obras de construcción de la fase II, (Terminación), y ejecución de las fases III y IV del Centro de Atención Valoración y Rehabilitación de Fauna Silvestre (CAVFS), en jurisdicción del departamento del Cesar, a través del contrato número 19-6-0114-0-2012 de fecha Diciembre 28, por un valor de: \$ 2.061.268,090,71 provenientes de RCC; a EDWARD ENRIQUE EGURROLA HERNÁNDEZ. | 2.300.000.000 | ADJUDICADO | 22,41 |
| Construcción de Obras Exteriores (Transformador, acometida eléctrica y acometida externa, andenes, zonas de parqueo y calzadas, señalización interna) | 1 obras | 0 | | | | |
| Construcción fase final del CAVFS con Unidades Satélites (Unidad compacta para el tratamiento de aguas residuales, unidad compacta potabilizadora de agua, perforación de un pozo profundo, manguera de conducción - boca toma y desarenador, tanque hidroneumático, sistemas de tanques subterráneos). | 1 obras | 0 | | | | |
| Formulación del Plan de Acción para la administración y operación del CAVFS | 1 documentos | 0 | | | | |

PROGRAMA 2: CONOCIMIENTO, CONSERVACION Y USO DE LOS RECURSOS NATURALES RENOVABLES Y LA BIODIVERSIDAD.

PROYECTO 2.8. ESTABLECIMIENTO DEL PLAN DE MANEJO SOBRE ÁREAS EN PROCESO DE DESERTIFICACIÓN Y SEQUIA.

| ACTIVIDAD | META FÍSICA / UNIDAD DE MEDIDA | % de avance físico | Descripción | META FINANCIERA ANUAL (\$) | Avance meta financiera | % del avance financiero |
|--|--------------------------------|--------------------|---------------|----------------------------|------------------------|-------------------------|
| Establecimiento de 24 hectáreas de unidades agroforestales establecidas en áreas tradicionales de producciones agropecuarias y afectadas por la desertificación, como forma de su recuperación y reconversión de éstas con sistemas limpios hacia sistemas productivos multiestrata. | 24 hectáreas | 0 | SIN ADJUDICAR | 200.000.000 | SIN ADJUDICAR | 0 |
| Preparación del terreno para plantación de árboles. | 24 hectáreas | 0 | | | | |
| Adquisición de insumos | | | | | | |
| Establecimiento de cultivo | | | | | | |
| Adquisición de elementos de riego | | | | | | |
| Aislamiento del área de plantación con cercado | | | | | | |
| Establecimiento de patios productivos sostenibles mediante la siembra de 1957 árboles frutales mejorados (injertados) de especies nativas de la región en áreas afectadas por la desertificación. | 1.957 árboles | 0 | | | | |
| Preparación del terreno para plantación de árboles. | 3 kilómetros | 0 | | | | |
| Adquisición de insumos | | | | | | |
| Instalación de cercado para aislamiento del área | | | | | | |
| Establecimiento de 14 parcelas demostrativas con especies vegetales recuperadoras de suelos degradados tales como la Jatropha u otras con esas características y la incorporación de abono orgánico. | | | 14 parcelas | 0 | | |

PROGRAMA 2: CONOCIMIENTO, CONSERVACION Y USO DE LOS RECURSOS NATURALES RENOVABLES Y LA BIODIVERSIDAD.

PROYECTO 2.8. ESTABLECIMIENTO DEL PLAN DE MANEJO SOBRE ÁREAS EN PROCESO DE DESERTIFICACIÓN Y SEQUIA.

| ACTIVIDAD | META FÍSICA / UNIDAD DE MEDIDA | % de avance físico | Descripción | META FINANCIERA ANUAL (\$) | Avance meta financiera | % del avance financiero |
|--|--------------------------------|--------------------|----------------------|----------------------------|------------------------|-------------------------|
| Realización de convocatorias radiales | | | SIN ADJUDICAR | 200.000.000 | SIN ADJUDICAR | 0 |
| Capacitación y organización comunitaria para gestión del PAR | | | | | | |
| Realización de 5 Acciones de promoción, socialización, organización y capacitación comunitaria para la apropiación y gestión del Plan de Acción Regional de lucha contra la Desertificación y la Sequía. | 5 acciones | 0 | | | | |
| Realización de convocatorias radiales | | | | | | |
| Capacitación y organización comunitaria para gestión del PAR | | | | | | |
| Interventoría de las obras | 1 Informe | 0 | | | | |

PROGRAMA 2: CONOCIMIENTO, CONSERVACION Y USO DE LOS RECURSOS NATURALES RENOVABLES Y LA BIODIVERSIDAD.

PROYECTO 2.9. IMPLEMENTACIÓN DE ACCIONES DE REVEGETALIZACIÓN PARA LA PROTECCIÓN DEL RECURSO HÍDRICO.

| ACTIVIDAD | META FÍSICA / UNIDAD DE MEDIDA | % de avance físico | Descripción | META FINANCIERA ANUAL (\$) | Avance meta financiera | % del avance financiero |
|--|--------------------------------|--------------------|---|----------------------------|------------------------|-------------------------|
| Adquisición de predios con una extensión de 333 hectáreas para propiciar la revegetalización natural y/o conservación de áreas estratégicas para la protección de las fuentes hídricas. | 333 hectáreas | 0 | Se adjudicó la realización donde el contratista se compromete con la Corporación Autónoma Regional del Cesar "CORPOCESAR", a prestar sus servicios para | 1.100.000.000 | ADJUDICADO | 17,14 |
| Establecimiento de 140 hectáreas de unidades agroforestales en áreas tradicionales de producción campesina, como forma de reconversión de sistemas limpios hacia sistemas productivos multiestrata | 40 hectáreas | 0 | | | | |
| Preparación del terreno para plantación de árboles. | | | | | | |
| Adquisición de insumos | | | | | | |

PROGRAMA 2: CONOCIMIENTO, CONSERVACION Y USO DE LOS RECURSOS NATURALES RENOVABLES Y LA BIODIVERSIDAD.

PROYECTO 2.9. IMPLEMENTACIÓN DE ACCIONES DE REVEGETALIZACIÓN PARA LA PROTECCIÓN DEL RECURSO HÍDRICO.

| ACTIVIDAD | META FÍSICA / UNIDAD DE MEDIDA | % de avance físico | Descripción | META FINANCIERA ANUAL (\$) | Avance meta financiera | % del avance financiero |
|--|---|--------------------|---|----------------------------|------------------------|-------------------------|
| Establecimiento de cultivo | | 0 | la implementación de acciones de revegetalización para la protección del recurso hídrico en el departamento del Cesar, a través del contrato número 19-6-0109-0-2012 de fecha DICIEMBRE 26, por un valor de: \$ 628.330.000,00 provenientes de RCC; al CONSORCIO CONSERVACIÓN AMBIENTAL "CONAMBIENTAL". | | | |
| Adquisición de elementos de riego | | | | | | |
| Aislamiento del área de plantación con cercado | | | | | | |
| Acciones de promoción, socialización, organización y capacitación comunitaria para la apropiación y gestión del plan de ordenación de la cuenca del río Magiriamo. | 12 acciones de promoción, socialización, organización, y capacitación comunitaria | 0 | | | | |
| Realización de convocatorias radiales | | | | | | |
| Capacitación y organización comunitaria para gestión del PAR | | | | | | |
| Tendido de 4 kilómetros de cercado para el aislamiento de áreas estratégicas para la recuperación, restauración y/o conservación natural de la oferta ambiental en la cuenca hidrográfica del río Magiriamo. | 4 kilómetros | 0 | | | | |
| Adquisición de insumos | | | | | | |
| Instalación de cercado para aislamiento del área | | | | | | |
| Interventoría del proyecto | 1 interventoría | 0 | | | | |

PROGRAMA 3 : GESTION INTEGRAL DEL RECURSO HIDRICO

PROYECTO 3.2. EVALUACIÓN DE LA CAPACIDAD DE TRANSPORTE DE SEDIMENTO Y DEL POTENCIAL DE EXPLOTACIÓN DE MATERIAL DE ARRASTRE EN CORRIENTES DE AGUAS SUPERFICIALES EN EL DEPARTAMENTO DEL CESAR.

| ACTIVIDAD | META FÍSICA / UNIDAD DE MEDIDA | % de avance físico | Descripción | META FINANCIERA ANUAL (\$) | Avance meta financiera | % del avance financiero |
|--|--------------------------------|--------------------|-------------|----------------------------|------------------------|-------------------------|
| Determinar la cantidad teórica de transporte natural de sedimentos en corrientes superficiales con base en su caracterización hídrica y física | 1 estudios | 0 | | 290.000.000 | SIN ADJUDICAR | 0 |
| Determinar la cantidad máxima de sedimentos que es posible extraer en corrientes superficiales. | | | | | | |
| Calcular el Volumen estimado de dragado de sedimentos necesario a lo largo del lecho de las corrientes superficiales para la recuperación de la capacidad de flujo hídrico en el cauce principal de las corrientes superficiales | | | | | | |
| Plantear posibles alternativas de solución a la problemática de la disminución de la capacidad de transporte de sedimentos en las corrientes superficiales Anime y Maracas | | | | | | |
| Interventoría del estudio de evaluación | 1 interventoría | 0 | | | | |

PROGRAMA 3: GESTION INTEGRAL DEL RECURSO HIDRICO.

PROYECTO 3.3. ELABORACIÓN EL MAPA DE RIESGO EN EL DEPARTAMENTO DEL CESAR.

| ACTIVIDAD | META FÍSICA / UNIDAD DE MEDIDA | % de avance físico | Descripción | META FINANCIERA ANUAL (\$) | Avance meta financiera | % del avance financiero |
|--|---------------------------------------|--------------------|-------------|----------------------------|------------------------|-------------------------|
| Apoyo institucional para la formulación del Plan de Gestión del Riesgo en el Departamento del Cesar, en el Marco de la Política Nacional de Gestión del Riesgo de Desastres (Ley 1523 de 2012) | 1 plan de gestión integral del riesgo | 0 | | 260.000.000 | SIN ADJUDICAR | 0 |
| Recopilación de información Cartográfica y de estudios realizados en el Departamento | | | | | | |
| Realización de Reunión Consejo Departamental de Gestión de Riesgos | | | | | | |
| Elaboración del Diagnostico del Departamento | | | | | | |
| Ejecución de Talleres Identificación de Factores de Riesgo | | | | | | |
| Identificación de Escenarios de Riesgo | | | | | | |
| Identificación de Actores Clave | | | | | | |
| Elaboración Documento Preliminar | | | | | | |
| Definición de líneas Estratégicas del Plan | | | | | | |
| Definición de programas, proyectos y presupuesto PDGR | | | | | | |
| Revisión y Adopción del PDGR | | | | | | |
| Consultorías para estudios complementarios para la caracterización de amenazas naturales y antrópicas en el área de jurisdicción de CORPOCESAR. | 1 estudio | 0 | | | | |

PROGRAMA 3 : GESTION INTEGRAL DEL RECURSO HIDRICO

PROYECTO 3.4. FORMULACIÓN E IMPLEMENTACIÓN DE PLANES DE ORDENACIÓN Y MANEJO DE CUENCAS EN EL DEPARTAMENTO DEL CESAR.

| ACTIVIDAD | META FÍSICA / UNIDAD DE MEDIDA | % de avance físico | Descripción | META FINANCIERA ANUAL (\$) | Avance meta financiera | % del avance financiero |
|---|--------------------------------|--------------------|---------------|----------------------------|------------------------|-------------------------|
| Estudio para la formulación del Plan de Ordenación y Manejo-POMCA de la Cuenca Hidrográfica del río Maracas. | | | | | | |
| Ejecución fase de aprestamiento. | | | | | | |
| Ejecución fase de Diagnóstico. | | | | | | |
| Ejecución fase de prospectiva. | | | | | | |
| Ejecución fase de formulación. | | 0 | | | | |
| Realización de acciones de promoción, socialización, organización y capacitación comunitaria, para la conformación del consejo de cuenca del Río Maracas. | | | | | | |
| Realización plan de comunicación. | | | | | | |
| Ejecución de talleres de capacitación. | 1 consejo de cuencas | 0 | SIN ADJUDICAR | 500.000.000 | SIN ADJUDICAR | 0 |
| Realización de reuniones con actores. | | | | | | |
| Realización de reuniones de concertación con actores seleccionados. | | | | | | |
| Formulación del Proyecto de acto administrativo y reglamentación consejo de cuenca. | | | | | | |
| Supervisión del estudio del POMCA y de la conformación del consejo de cuenca. | 1 consejo de cuencas | 0 | | | | |

PROGRAMA 3 : GESTION INTEGRAL DEL RECURSO HIDRICO

PROYECTO 3.5. FORMULACIÓN DE PLANES DE ORDENACIÓN DE CUENCAS COMPARTIDAS.

| ACTIVIDAD | META FÍSICA / UNIDAD DE MEDIDA | % de avance físico | Descripción | META FINANCIERA ANUAL (\$) | Avance meta financiera | % del avance financiero |
|--|--------------------------------|--------------------|----------------------|----------------------------|------------------------|-------------------------|
| Estudio para la formulación del Plan de Ordenación y Manejo-POMCA de la Cuenca Hidrográfica de la quebrada Buturama. | 1 POMCA | 0 | SIN ADJUDICAR | 500.000.000 | SIN ADJUDICAR | 0 |
| Ejecución fase de aprestamiento | | | | | | |
| Ejecución fase de Diagnóstico | | | | | | |
| Ejecución fase de prospectiva | | | | | | |
| Ejecución fase de formulación | | | | | | |
| Realización de acciones de promoción, socialización, organización y capacitación comunitaria, para la conformación de los consejos de cuenca de la Quebrada Buturama | 1 consejo de cuencas | 0 | | | | |
| Realización plan de comunicación | | | | | | |
| Ejecución de talleres de capacitación | | | | | | |
| Realización de reuniones con actores | | | | | | |
| Realización de reuniones de concertación con actores seleccionados | | | | | | |
| Formulación del Proyecto acto administrativo y reglamentación consejo de cuenca | 1 consejo de cuencas | 0 | | | | |
| Supervisión del estudio del POMCA y de la conformación del consejo de cuenca | | | | | | |

PROGRAMA 4 : PROMOCIÓN DE PROCESOS PRODUCTIVOS COMPETITIVOS Y SOSTENIBLES

PROYECTO 4.1. PROMOCIÓN DE PROCESOS PRODUCTIVOS COMPETITIVOS Y SOSTENIBLES

| ACTIVIDAD | META FÍSICA / UNIDAD DE MEDIDA | % de avance físico | Descripción | META FINANCIERA ANUAL (\$) | Avance meta financiera | % del avance financiero |
|--|--------------------------------|--------------------|--|----------------------------|------------------------|-------------------------|
| Estudiar el impacto que se produce en la zona o corredor minero debido a la acumulación de neumáticos (llantas) fuera de uso NFU, con el propósito de conocer de qué manera se puede reciclar y aplicar estos residuos en áreas como la construcción, industria textil y metalúrgica. Además se pretende incentivar y motivar el estudio sobre el tema contribuyente en el medio ambiente. | (1) Estudio | 0 | se suscribió el Convenio Interadministrativo No. 19-7-0002-0-2012 con el Instituto para el Desarrollo del Cesar – IDECESAR, cuyo objeto es: “aunar esfuerzos técnicos, financieros y científicos para lograr adelantar un estudio de alternativas técnicas, ambientalmente sostenibles para el reciclaje de llantas o neumáticos fuera de uso “reciclaje de llantas o neumáticos mineros y corrientes usados”. | 3.060.000.000 | ADJUDICADO | 2,45% |
| Establecer la problemática ambiental que se genera a partir de la acumulación de neumáticos en la zona minera para definir los alcances del impacto al medio ambiental. | | | | | | |
| Determinar las múltiples aplicaciones que tiene este material en la construcción, industria textil y metalúrgica, para establecer cuáles son las innumerables ventajas y/o desventajas que posee este material. | | | | | | |
| Proponer una nueva alternativa de aplicación en las áreas de la construcción, industria textil y metalúrgica, aportando una mejora socio económico, la cual en el futuro deberá ser analizada y estudiada técnicamente, para determinar su viabilidad. | | | | | | |

PROGRAMA 4 : PROMOCIÓN DE PROCESOS PRODUCTIVOS COMPETITIVOS Y SOSTENIBLES

PROYECTO 4.2. FORMULACIÓN E IMPLEMENTACIÓN DE UNA POLÍTICA PÚBLICA REGIONAL DE PRODUCCIÓN MÁS LIMPIA

| ACTIVIDAD | META FÍSICA / UNIDAD DE MEDIDA | % de avance físico | Descripción | META FINANCIERA ANUAL (\$) | Avance meta financiera | % del avance financiero |
|--|--|--------------------|--|----------------------------|------------------------|-------------------------|
| Ejecución de actividades de ciencia y tecnología | Conformación de (1) grupo interno de Producción y Consumo Sostenible | 0 | CORPOCESAR suscribió el Contrato Interadministrativo No. 19-6-0095-0-2012 con el Centro Nacional de Producción Más Limpia "CNPML" cuyo objeto es el fortalecimiento del sector productivo en el área de la jurisdicción de la Corporación Autónoma Regional del Cesar "CORPOCESAR", a través de la incorporación de conceptos y prácticas orientadas al cumplimiento de la política de Producción Más Limpia y Consumo Sostenible, mediante la ejecución de actividades de ciencia y tecnología permitiendo así el fortalecimiento de la gestión y desempeño ambiental en la región. | \$100.000.000 | ADJUDICADO | 100% |
| | Reuniones con actores claves locales | | | | | |
| | Construcción de (1) informe Diagnóstico - Plan de acción | | | | | |
| | Desarrollo de (8) talleres institucionales y sectoriales de Ciencia y Tecnología Ambiental | | | | | |
| | Realización de (1) proyecto piloto para la realización de diagnósticos de PML. | | | | | |

PROGRAMA 5: CONTROL DEL IMPACTO AMBIENTAL GENERADO POR LAS ACTIVIDADES QUE PRESIONAN LOS RECURSOS NATURALES Y DEL MEDIO AMBIENTE EN EL DEPARTAMENTO DEL CESAR.

PROYECTO 5.1. CONTROL DE LA CONTAMINACIÓN EN EL DEPARTAMENTO DEL CESAR.

| ACTIVIDAD | META FÍSICA / UNIDAD DE MEDIDA | % de avance físico | Descripción | META FINANCIERA ANUAL (\$) | Avance meta financiera | % del avance financiero |
|--|--|--------------------|--|----------------------------|------------------------|-------------------------|
| Operación de la red de monitoreo de la calidad del aire en la ciudad de Valledupar | 130 mediciones manuales 365 mediciones automáticas 17 informes | 100% | Se suscribió el Contrato No 19-6-0091-0-2012 con la firma K-2 INGENIERÍA S.A.S, cuyo objeto es: Consultoría para la administración operación, análisis de la información y presentación recomendaciones para mejoramiento del SVCA regional de CORPOCESAR – en ejecución de los proyectos: registro, control ambiental y monitoreo de la calidad del aire en la zona carbonífera del departamento del Cesar y control de la contaminación por emisiones atmosférica del departamento del Cesar; de conformidad con lo establecido en el pliego de condiciones y en la propuesta presentada por el contratista. | \$850.000.000,00 | 100 | 100% |

PROGRAMA 5: CONTROL DEL IMPACTO AMBIENTAL GENERADO POR LAS ACTIVIDADES QUE PRESIONAN LOS RECURSOS NATURALES Y DEL MEDIO AMBIENTE EN EL DEPARTAMENTO DEL CESAR.

PROYECTO 5.2. REGISTRO, CONTROL AMBIENTAL Y MONITOREO DE LA CALIDAD DEL AIRE EN LA ZONA MINERA DEL CARBÓN EN EL DEPARTAMENTO DEL CESAR

| ACTIVIDAD | META FÍSICA / UNIDAD DE MEDIDA | % de avance físico | Descripción | META FINANCIERA ANUAL (\$) | Avance meta financiera | % del avance financiero |
|--|--|--------------------|--|----------------------------|------------------------|-------------------------|
| Operación de la red de monitoreo de la calidad del aire en la zona minera del carbón | 1690 mediciones manuales 1460 mediciones automáticas 17 informes | 100% | Se suscribió el Contrato No 19-6-0091-0-2012 con la firma K-2 INGENIERÍA S.A.S, cuyo objeto es: Consultoría para la administración, operación, análisis de la información y presentación recomendaciones para mejoramiento del SVCA regional de CORPOCESAR – en ejecución de los proyectos: registro, control ambiental y monitoreo de la calidad del aire en la zona carbonífera del departamento del Cesar y control de la contaminación por emisiones atmosféricas del departamento del Cesar; de conformidad con lo establecido en el pliego de condiciones y en la propuesta presentada por el contratista. | 738.470.000,00 | 100 | 100% |

PROGRAMA 5: CONTROL DEL IMPACTO AMBIENTAL GENERADO POR LAS ACTIVIDADES QUE PRESIONAN LOS RECURSOS NATURALES Y DEL MEDIO AMBIENTE EN EL DEPARTAMENTO DEL CESAR.

PROYECTO 5.3. CONTROL DE LA CONTAMINACIÓN POR VERTIMIENTOS HACIA LOS CUERPOS DE AGUA DEL DEPARTAMENTO DEL CESAR.

| ACTIVIDAD | META FÍSICA / UNIDAD DE MEDIDA | % de avance físico | Descripción | META FINANCIERA ANUAL (\$) | Avance meta financiera | % del avance financiero |
|---|--------------------------------|--------------------|---|----------------------------|------------------------|-------------------------|
| Realizar toma de muestra, análisis e interpretación de los siguientes parámetros en aguas residuales domésticas y fuentes hídricas receptoras: Caudal, Temperatura (°C), pH (unidades de pH), Oxígeno disuelto (mg/l), Sólidos suspendidos totales (mg/l), SSD, SAAM, Grasas y aceites (mg/l), Nitrógeno total, Nitratos, Nitritos, Fósforo total, DBO5 días (mgo2/l), DQO (mgo2/l), Coliformes totales y Coliformes fecales. | 175 monitoreos de vertimientos | 0 | Se adjudicó la realización donde el <u>contratista se compromete con la Corporación Autónoma Regional del Cesar "CORPOCESAR", a prestar los servicios de laboratorio ambiental acreditado ante el IDEAM para el desarrollo de las</u> | 500.000.000 | 402.036.497 | 80.4 |
| Realizar toma de muestra, análisis e interpretación de los siguientes parámetros en aguas residuales domésticas y fuentes hídricas receptoras: :Caudal, Temperatura (°C), pH (unidades de pH), Oxígeno disuelto (mg/l), DBO5, DQO, SST, SSED, Grasas y Aceites, Fenoles, SAAM, Hidrocarburos Totales del Petróleo (HTP), Cianuros (CN-), Fluoruros (F-), Sulfatos (SO42-), Sulfuros (S2-), Arsénico (As), Bario (Ba), | 68 monitoreos de vertimientos | 0 | | | | |

PROGRAMA 5: CONTROL DEL IMPACTO AMBIENTAL GENERADO POR LAS ACTIVIDADES QUE PRESIONAN LOS RECURSOS NATURALES Y DEL MEDIO AMBIENTE EN EL DEPARTAMENTO DEL CESAR.

PROYECTO 5.3. CONTROL DE LA CONTAMINACIÓN POR VERTIMIENTOS HACIA LOS CUERPOS DE AGUA DEL DEPARTAMENTO DEL CESAR.

| ACTIVIDAD | META FÍSICA / UNIDAD DE MEDIDA | % de avance físico | Descripción | META FINANCIERA ANUAL (\$) | Avance meta financiera | % del avance financiero |
|---|--------------------------------|--------------------|--|----------------------------|------------------------|-------------------------|
| Cadmio (Cd), Calcio (Ca), Cromo (Cr), Cobre (Cu), Estaño (Sn), Mercurio (Hg), Plomo (Pb), Selenio (Se). | | | caracterizaciones fisicoquímicas y microbiológicas de los | | | |
| Realizar toma de muestra, análisis e interpretación de los siguientes parámetros en aguas residuales domesticas y fuentes hídricas receptoras: Caudal, Temperatura (°C), pH (unidades de pH), Oxígeno disuelto (mg/l), DBO5, DQO, SST, SSED, SAAM, Grasas y Aceites, Fenoles, Residuos de Ingredientes Activos de Plaguicidas, Nitrógeno Total (N), Fósforo Total (P), Cadmio (Cd), Plomo (Pb), Color. | 36 monitoreos de vertimientos | 0 | vertimientos puntuales de aguas residuales, aguas arriba y aguas debajo de las fuentes hídricas contaminadas por usuarios | 500.000.000 | ADJUDICADO | 20 |
| Realizar toma de muestra, análisis e interpretación de los siguientes parámetros en aguas residuales domesticas y fuentes hídricas receptoras: Caudal, Temperatura (°C), pH (unidades de pH), Oxígeno disuelto (mg/l), DBO5, DQO, SST, SSED, Grasas y Aceites, Fenoles, SAAM, Hidrocarburos Totales del Petróleo (HTP), Hidrocarburos Aromáticos Policíclicos (HAP), PCB, Cloruros (Cl-), Sulfatos (SO42-), Sulfuros (S2-), Compuestos Nitrogenados (Nitrógeno Total, Nitrógeno Amoniacal (N-NH3), Nitratos (N-NO3-), Nitritos (N-NO2-)), Arsénico (As), Bario (Ba), Cadmio (Cd), Cromo (Cr), Cromo Hexavalente (Cr6+), Mercurio (Hg), Plomo (Pb), Selenio (Se), Vanadio (V). | 16 monitoreos de vertimientos | 0 | sujetos al cobro de tasas retributivas y otros vertimientos, para determinar la eficiencia de los sistemas de tratamiento existentes, estado de cumplimiento de la normatividad vigente y el impacto ambiental | | | |
| Realizar toma de muestra, análisis e interpretación de los siguientes parámetros en aguas residuales domesticas y fuentes hídricas receptoras: Caudal, Temperatura (°C), pH (unidades de pH), Oxígeno disuelto (mg/l), DBO5, DQO, SST, SSED, Grasas y Aceites, Fenoles, SAAM, Cloruros (Cl-), Sulfatos (SO42-). | 20 monitoreos de vertimientos | 0 | generado por las actividades que presionan el recurso hídrico en el departamento del Cesar, a | | | |
| Realizar toma de muestra, análisis e interpretación de los siguientes parámetros en aguas residuales domesticas y fuentes hídricas receptoras: Caudal, Temperatura (°C), pH (unidades de pH), Oxígeno disuelto (mg/l), DBO5, DQO, SST, SSED, Grasas y Aceites, Fenoles, SAAM, Cloruros (Cl-), Sulfatos (SO42-). | 16 monitoreos de vertimientos | 0 | través del contrato número 19-6-0106-0-2012 de fecha DICIEMBRE 17, por un valor de: \$333.680.250,00 provenientes de RCC; al CONSORCIO AMBIENTAL DEL CESAR. | 500.000.000 | 402.036.497 | 80.4 |
| Realizar toma de muestra, análisis e interpretación de los siguientes parámetros en aguas residuales domesticas y fuentes hídricas receptoras: Caudal, Temperatura (°C), pH (unidades de pH), Oxígeno disuelto (mg/l), DBO5, DQO, SST, SSED, Grasas y Aceites, Fenoles, SAAM, Hidrocarburos Totales del Petróleo (HTP). | 28 monitoreos de vertimientos | 0 | | | | |
| Compra de tres (3) equipos multiparametros Compra de dos (2) Gps | 3 equipos | 0 | | | | |

PROGRAMA 5: CONTROL DEL IMPACTO AMBIENTAL GENERADO POR LAS ACTIVIDADES QUE PRESIONAN LOS RECURSOS NATURALES Y DEL MEDIO AMBIENTE EN EL DEPARTAMENTO DEL CESAR.

PROYECTO 5.4. APOYO A LA GESTIÓN DE LOS SISTEMAS DE AGUA POTABLE Y SANEAMIENTO BÁSICO EN EL DEPARTAMENTO DEL CESAR.

| ACTIVIDAD | META FÍSICA / UNIDAD DE MEDIDA | % de avance físico | Descripción | META FINANCIERA ANUAL (\$) | Avance meta financiera | % del avance financiero |
|--|--------------------------------|--------------------|--|----------------------------|------------------------|-------------------------|
| Apoyo financiero a la construcción de 668 ml en suministro e instalación de tubería para el colector oriental del alcantarillado sanitario del Municipio de Valledupar, que permitirá clausurar el STARD del Tarullal y eliminar el vertimiento de aguas residuales al Rio Guatapurí. | 668 de ML | 0 | Se adjudicó la realización del <u>apoyo a la gestión de los sistemas de agua potable y saneamiento básico en el departamento del Cesar, a través de la reparación y adecuación de lagunas de oxidación y maduración no. 7 del sistema de tratamiento de aguas residuales El Salguero, a través del contrato número 19-6-0098-0-2012 de fecha Noviembre 30, por un valor de: \$ 1.765.498.306,50 provenientes de RCC; a la EMPRESA DE SERVICIOS PÚBLICOS DE VALLEDUPAR - EMDUPAR S.A. E.S.P.</u> | 4.180.000.000 | ADJUDICADO | 32 |
| Optimizar el Sistema de Tratamiento de Aguas Residuales El Salguero, para mejorar la calidad físico química y microbiológica del recurso hídrico, permitiendo utilizar el vertimiento como distrito de riego en las zonas donde se desarrolla actividad agrícola en la cuenca del Rio Cesar. | 1 sistemas de tratamiento | 0 | | | | |
| Optimizar los sistemas de tratamiento de aguas residuales de 4 municipios del departamento del Cesar. | 4 sistemas de tratamiento | 0 | Se adjudicó la realización de <u>IOS Contrato interadministrativos entre CORPOCESAR y la empresas de servicios públicos de los municipios de Bosconia, El Copey, La Paz y Gamarra, para el apoyo a la gestión de los sistemas de agua potable y saneamiento básico en el departamento del Cesar, a través de la optimización del sistema de tratamiento de aguas residuales de la cabecera municipal de los municipios en mención, a través de los contratos número 19-6-0101-0-2012, 19-6-0102-0-2012, 19-6-0104-0-2012 y19-6-0080-0-2012</u> | | | |

PROGRAMA 5: CONTROL DEL IMPACTO AMBIENTAL GENERADO POR LAS ACTIVIDADES QUE PRESIONAN LOS RECURSOS NATURALES Y DEL MEDIO AMBIENTE EN EL DEPARTAMENTO DEL CESAR.

PROYECTO 5.5. PREVENCIÓN Y MITIGACIÓN DEL RIESGO Y DESASTRES NATURALES EN LA JURISDICCIÓN DE CORPOCESAR.

| ACTIVIDAD | META FÍSICA / UNIDAD DE MEDIDA | % de avance físico | Descripción | META FINANCIERA ANUAL (\$) | Avance meta financiera | % del avance financiero |
|--|--------------------------------|--------------------|----------------------|----------------------------|------------------------|-------------------------|
| Control de erosión e inundaciones en el río Guatapurí, municipio de Valledupar, a través de la construcción de 2.106 MI de obras civiles. | 2.106 ML | 0 | SIN ADJUDICAR | 13.422.184.589,41 | SIN ADJUDICAR | 0 |
| Control de erosión e inundaciones en el río Badillo, municipio de Valledupar, a través de la construcción de 5.160 MI de obras civiles. | 5.106 ML | 0 | | | | |
| Control de erosión e inundaciones en la Quebrada San Pedro, municipio de Curumaní, a través de la construcción de 210 MI de obras civiles. | 210 ML | 0 | | | | |
| Control de erosión e inundaciones en la Quebrada Torcoroma, municipio de San Martín, a través de la construcción de 210 MI de obras civiles. | 210 ML | 0 | | | | |
| Control de erosión e inundaciones en el río Lebrija, municipio de Aguachica, a través de la construcción de 1.000 MI de obras civiles. | 1.000 ML | 0 | | | | |
| Control de erosión e inundaciones en la Quebrada Buturama, municipio de Aguachica, a través de la construcción de 500 MI de obras civiles. | 500 ML | 0 | | | | |
| Control de erosión e inundaciones en la Quebrada Guaduas, Vereda Montecristo, Corregimiento de Los Ángeles, municipio de Río de Oro, a través de la construcción de 160 MI de obras civiles. | 160 ML | 0 | | | | |
| Control de erosión e inundaciones en el río Maracas, municipio de Becerril, a través de la construcción de 630 MI de obras civiles. | 630 ML | 0 | | | | |
| Control de erosión e inundaciones en el río Pereira, municipio de La Paz, a través de la construcción de 520 MI de obras civiles. | 520 ML | 0 | | | | |
| Control de erosión e inundaciones en en la Quebrada Los Llanos, corregimiento Puerto Nuevo, municipio de Río de Oro, a través de la construcción de 240 MI de obras civiles. | 240 ML | 0 | | | | |
| Control de erosión e inundaciones en el Caño Central, cabecera del municipio de Astrea, a través de la construcción de 450 MI de obras civiles. | 450 ML | | | | | |
| Construcción de obras de control de erosión e inundaciones con Interventoría. | 1 Interventoría | | | | | |

PROGRAMA 5: CONTROL DEL IMPACTO AMBIENTAL GENERADO POR LAS ACTIVIDADES QUE PRESIONAN LOS RECURSOS NATURALES Y DEL MEDIO AMBIENTE EN EL DEPARTAMENTO DEL CESAR.

PROYECTO 5.6. FORTALECIMIENTO DEL CONTROL AMBIENTAL A TRAVÉS DE LOS PROCESOS MISIONALES EN LA JURISDICCIÓN DE CORPOCESAR.

| ACTIVIDAD | META FÍSICA / UNIDAD DE MEDIDA | % de avance físico | Descripción | META FINANCIERA ANUAL (\$) | Avance meta financiera | % del avance financiero |
|---|--------------------------------|--------------------|-------------|----------------------------|------------------------|-------------------------|
| Implementación del Seguimiento a los proyectos con licencias permisos y/o autorizaciones ambientales vigentes. | 100 % | 0 | | 940.000.000,00 | SIN ADJUDICAR | 0 |
| Evaluación y Seguimiento a los instrumentos ambientales que otorga CorpoCESAR, y atención de quejas por infracciones ambientales. | 100 % | 0 | | | | |
| Adquisición de equipos especializados (GPS, Medidor multiparametro de calidad del agua, Medidor de Caudal y de corriente (molinete) y cámara fotográfica) para apoyo a los procesos misionales de la Corporación. | 48 equipos | 0 | | | | |

PROGRAMA 5: CONTROL DEL IMPACTO AMBIENTAL GENERADO POR LAS ACTIVIDADES QUE PRESIONAN LOS RECURSOS NATURALES Y DEL MEDIO AMBIENTE EN EL DEPARTAMENTO DEL CESAR.

PROYECTO 5.7. FORTALECIMIENTO DEL COMPONENTE AMBIENTAL DEL PLAN DEPARTAMENTAL DE AGUA DEL CESAR A TRAVÉS DE LA VINCULACIÓN DE LA CAR A TODOS LOS PROCESOS AMBIENTALES DEL PDA.

| ACTIVIDAD | META FÍSICA / UNIDAD DE MEDIDA | % de avance físico | Descripción | META FINANCIERA ANUAL (\$) | Avance meta financiera | % del avance financiero |
|--|--------------------------------|--------------------|--|----------------------------|------------------------|-------------------------|
| PGIRS municipales ajustados y complementados | 100 % | 0 | | 1.174.389.244,12 | SIN ADJUDICAR | 0 |
| PSMV complementados y PSMV rurales formulados. | 100 % | 0 | Se adjudicó la realización del Contrato interadministrativo entre CORPOCESAR y el municipio de Astrea como estrategia de fortalecimiento del componente ambiental del Plan departamental de Agua del Cesar (PDA), para el apoyo en los mínimos ambientales mediante la formulación y ejecución de acciones del Plan de Saneamiento y Manejo de vertimientos del corregimiento de Santa Cecilia, jurisdicción del municipio de Astrea, a través del contrato número 19-6-0097-0-2012 de fecha NOVIEMBRE 30 por un valor de: \$100.000.000,00 provenientes de RCC; al MUNICIPIO DE ASTREA - CESAR. | | | |

PROGRAMA 5: CONTROL DEL IMPACTO AMBIENTAL GENERADO POR LAS ACTIVIDADES QUE PRESIONAN LOS RECURSOS NATURALES Y DEL MEDIO AMBIENTE EN EL DEPARTAMENTO DEL CESAR.

PROYECTO 5.7. FORTALECIMIENTO DEL COMPONENTE AMBIENTAL DEL PLAN DEPARTAMENTAL DE AGUA DEL CESAR A TRAVÉS DE LA VINCULACIÓN DE LA CAR A TODOS LOS PROCESOS AMBIENTALES DEL PDA.

| ACTIVIDAD | META FÍSICA / UNIDAD DE MEDIDA | % de avance físico | Descripción | META FINANCIERA ANUAL (\$) | Avance meta financiera | % del avance financiero |
|---|--------------------------------|--------------------|--|----------------------------|------------------------|-------------------------|
| Obras de saneamiento básico construídas | 1 obra de saneamiento básico | 0 | Se adjudicó la realización del <u>Diseño y construcción del sistema de tratamiento de aguas residuales del corregimiento de Hebrón, en el municipio de Astrea – Cesar, dentro de los alcances del proyecto de fortalecimiento del componente ambiental del PDA Cesar a través de la vinculación de la CAR a todos los procesos ambientales del PDA,</u> a través del contrato número 19-6-0084-0-2012 de fecha OCTUBRE 25, por un valor de: \$924.389.244,12 provenientes de RCC; a la EMPRESA DE SERVICIOS PÚBLICOS AGUAS DEL CESAR S.A. E.S.P. | | | |

PROGRAMA 6 : CONSTRUCCIÓN DE UNA NUEVA CULTURA AMBIENTAL COLECTIVA

PROYECTO 6.1. CONSTRUCCIÓN DE UNA NUEVA CULTURA AMBIENTAL COLECTIVA EN EL DEPARTAMENTO DEL CESAR.

| ACTIVIDAD | META FÍSICA / UNIDAD DE MEDIDA | % de avance físico | Descripción | META FINANCIERA ANUAL (\$) | Avance meta financiera | % del avance financiero |
|---|--------------------------------|--------------------|--|----------------------------|------------------------|-------------------------|
| Una (1) Estrategia de comunicación para la educación ambiental | 1 estrategia | 0 | Se adjudicó la realización <u>donde el contratista se compromete con la Corporación Autónoma Regional del Cesar “CORPOCESAR”, a la implementación de una estrategia de comunicación y divulgación para la educación ambiental en el departamento del Cesar, a través del contrato número 19-6-0085-0-2012 de fecha NOVIEMBRE 02, por un valor de: \$150.000.000,00 de los cuales 120.000.000,00 provienen de RCC y \$30.000.000,00 de RAE; a SUMICORP COMERCIALIZADORA</u> | 550.000.000,00 | ADJUDICADO | 27,3 |
| Realización de micro cápsulas radiales | 170 micro cápsulas | | | | | |
| Ejecución de programas televisivos | 12 programas | | | | | |
| Publicación en prensa escrita | 18 publicaciones en prensa | | | | | |
| Ejecución de un programa Institucional | 100 % | | | | | |
| Diseño, mantenimiento y actualización de un portal virtual de Educación Ambiental | 1 portal | | | | | |

| PROGRAMA 6 : CONSTRUCCIÓN DE UNA NUEVA CULTURA AMBIENTAL COLECTIVA | | | | | | |
|--|---------------------------------------|--------------------|---|----------------------------|------------------------|-------------------------|
| PROYECTO 6.1. CONSTRUCCIÓN DE UNA NUEVA CULTURA AMBIENTAL COLECTIVA EN EL DEPARTAMENTO DEL CESAR. | | | | | | |
| ACTIVIDAD | META FÍSICA / UNIDAD DE MEDIDA | % de avance físico | Descripción | META FINANCIERA ANUAL (\$) | Avance meta financiera | % del avance financiero |
| Elaboración y reproducción de un video de Educación Ambiental | 1 video | | INTERNACIONAL LTDA. | | | |
| Diseño y reproducción de cartilla ecológica | 5000 cartillas diseñadas-reproducidas | | | | | |
| Elaboración de afiches ecológicos | 3000 afiches elaborados | | | | | |
| Diseño y reproducción de Software Ecológico | 1 software | | | | | |
| Elaboración de una revista ambiental electrónica | 100 % | | | | | |
| Ejecución de Proyectos de sostenibilidad ambiental en ecosistemas estratégicos. | 100 % | 0 | | | | |
| Una (1) Estrategia de Educación Ambiental con perspectiva de género fortalecida | 1 estrategia | 0 | | | | |
| Realización de talleres demostrativos de representaciones sociales ambientales y culturales, para adquirir valores e interés por el ambiente | 15 talleres | 0 | | | | |
| Ejecución de encuentros colectivos de adquisición de aptitudes sostenibles y socialización de resultados, con Jornada demostrativa de buenas prácticas amigables con el ambiente | 2 encuentros | 0 | | | | |
| Sesiones de trabajo para planificación-organización y entrega de informes, dentro del marco de la estrategia de inclusión de la dimensión ambiental en la educación para el trabajo y el desarrollo humano sostenible, establecida en la Política Nacional de Educación Ambiental. | 20 sesiones de trabajo | 0 | | | | |
| Una (1) Estrategia de incorporación de la dimensión ambiental en la educación formal a través de los PRAES-CIDEA - PROCEDA | 1 estrategia | 23 | Se adjudicó el contrato número 19-6-0068-0-2012 con la UNIVERSIDAD POPULAR DEL CESAR. Cuyo objeto es: <u>aunar esfuerzos técnicos, financieros y científicos para la continuidad del proyecto de "expansión del</u> | 550.000.000,00 | 346.255.740 | 63 |
| Desarrollo de Talleres de capacitación - formación a dinamizadores ambientales de la cuarta fase. | 3 talleres | | | | | |
| Monitoreo y seguimiento a Instituciones Educativas | 2 instituciones | | | | | |

PROGRAMA 6 : CONSTRUCCIÓN DE UNA NUEVA CULTURA AMBIENTAL COLECTIVA

PROYECTO 6.1. CONSTRUCCIÓN DE UNA NUEVA CULTURA AMBIENTAL COLECTIVA EN EL DEPARTAMENTO DEL CESAR.

| ACTIVIDAD | META FÍSICA / UNIDAD DE MEDIDA | % de avance físico | Descripción | META FINANCIERA ANUAL (\$) | Avance meta financiera | % del avance financiero |
|--|--------------------------------|--------------------|--|----------------------------|------------------------|-------------------------|
| Finalización del Seminario permanente / Diplomado para la cualificación de actores. | 6 sesiones | | proceso de incorporación de la dimensión ambiental en la educación básica y media del departamento del Cesar”, a través del fortalecimiento a los proyectos ambientales escolares (PRAE), la asesoría y el acompañamiento al CIDEA departamental, así como la implementación de proyectos ciudadanos de educación ambiental (PROCEDA) y la articulación entre estas estrategias, en los 25 municipios del departamento | | | |
| Elaboración y publicación del Perfil del Plan Departamental de Educación Ambiental e informe final del proceso y la elaboración de diplomas para los actores CIDEA | 1 documentos | | | | | |
| Reuniones de trabajo para la organización y formación inicial de 25 CIDEA municipales. | 25 reuniones | | | | | |

PROGRAMA 7: MEJORAMIENTO Y FORTALECIMIENTO INSTITUCIONAL DE LA CORPORACIÓN AUTÓNOMA REGIONAL DEL CESAR.

PROYECTO 7.1. MEJORAMIENTO INSTITUCIONAL A TRAVÉS DE ACCIONES DE FORTALECIMIENTO QUE PERMITAN AUMENTAR LA PRODUCTIVIDAD Y LA PRESTACIÓN DE SERVICIOS.

| ACTIVIDAD | META FÍSICA / UNIDAD DE MEDIDA | % de avance físico | Descripción | META FINANCIERA ANUAL (\$) | Avance meta financiera | % del avance financiero |
|--|--------------------------------|--------------------|---|----------------------------|------------------------|-------------------------|
| Ejecución de la Auditoria para certificación de calidad ISO. | 100 % | 0 | SIN ADJUDICAR | \$1.533.550.000 | ADJUDICADO | 3,18 |
| Formulación y ejecución del Plan de mejoramiento para mejoramiento continuo según NO conformidades derivadas de la auditoría realizada. | 100 % | 0 | | | | |
| Implementación de tableros de control (BSC) para autocontrol y mejora. | 100 % | 0 | | | | |
| Ejecución de fases para el ajuste del PGAR, según guía del Ministerio MADS: 1. Diagnóstico ambiental. 2. Visión regional. 3. Líneas estratégicas. 4. Instrumentos de seguimiento y evaluación. | 100 % | 0 | Se adjudicó la <u>contratación del apoyo profesional para el acompañamiento técnico y metodológico en la formulación del ajuste y actualización del Plan de Gestión Ambiental Regional –PGAR- del departamento del Cesar articulado de manera concertada con las herramientas institucionales de las entidades que integran el SINA en el departamento, de conformidad con lo establecido en el estudio previo, el pliego de condiciones y en la propuesta presentada por el contratista (documentos que hace parte integral del presente contrato), a través del contrato número 19-6-0099-0-2012 de fecha DICIEMBRE 05, por un valor de: \$ 134.993.840,00 provenientes de RCC; a INGENIERÍA Y CONSULTORÍAS ROJAS, MARTÍNEZ, ACUÑA, PÉREZ INCORMAP S.A.S.</u> | | | |
| Interventoría a la consultoría para el ajuste y actualización del PGAR | 100 % | 0 | SIN ADJUDICAR | | | |
| Sistema de información ambiental con - SIG y operación sostenible | 100 % | 0 | | | | |
| Apoyo a los Servidores Públicos de Corpocesar con elementos de dotación y | 100 % | 0 | | | | |

PROGRAMA 7: MEJORAMIENTO Y FORTALECIMIENTO INSTITUCIONAL DE LA CORPORACIÓN AUTÓNOMA REGIONAL DEL CESAR.

PROYECTO 7.1. MEJORAMIENTO INSTITUCIONAL A TRAVÉS DE ACCIONES DE FORTALECIMIENTO QUE PERMITAN AUMENTAR LA PRODUCTIVIDAD Y LA PRESTACIÓN DE SERVICIOS.

| ACTIVIDAD | META FÍSICA / UNIDAD DE MEDIDA | % de avance físico | Descripción | META FINANCIERA ANUAL (\$) | Avance meta financiera | % del avance financiero |
|--|--------------------------------|--------------------|----------------------|----------------------------|------------------------|-------------------------|
| protección | | | SIN ADJUDICAR | | | |
| Apoyo a los Servidores Públicos de Corpopesar para la educación formal y no formal. | 100 % | 0 | | | | |
| Apoyo a los Servidores Públicos de Corpopesar para actividades recreativas, deportivas y/o culturales. | 100 % | 0 | | | | |
| Dotación de recurso humano para el fortalecimiento del Programa de Salud Ocupacional. | 100 % | 0 | | | | |
| Mantenimiento y dotación de infraestructura locativa de los inmuebles de las sedes de Corpopesar | 100 % | 0 | | | | |
| Dotación de hardware, software, infraestructura de sistemas, otros elementos. | 100 % | 0 | | | | |
| Adquisición e instalaciones de elementos logísticos para el archivo central. | (1) Número | | | | | |

PROGRAMAS - PROYECTOS REGISTRADOS EN EL PLAN DE ACCIÓN 2012- 2015, CON SUS RESPECTIVAS METAS FÍSICAS Y FINANCIERAS PARA LA VIGENCIA 2012.

| PROGRAMA 1.1: INSTRUMENTOS DE PLANIFICACIÓN AMBIENTAL | | | | | | |
|---|--------------------------------|--------------------|-------------|----------------------------|------------------------|-------------------------|
| PROYECTO 1.1.1. ORDENACIÓN DE CUENCAS | | | | | | |
| ACTIVIDAD | META FÍSICA / UNIDAD DE MEDIDA | % de avance físico | Descripción | META FINANCIERA ANUAL (\$) | Avance meta financiera | % del avance financiero |
| 1.1.1.1 Ajuste y reformulación de los planes de ordenación y manejo de las cuencas aprobados y en proceso de formulación. | (0) Número | 0 | | 0 | | |
| 1.1.1.2 Formulación de los planes de ordenación y manejo de cuencas priorizadas. | (0) Número | 0 | | | | |
| 1.1.1.3 Implementación de acciones de los planes de ordenación y manejo de cuencas formulados. | (0) Número | 0 | | | | |
| 1.1.1.4 Formulación de Planes de manejo de microcuencas y acuíferos priorizados. | (0) Número | 0 | | | | |
| 1.1.1.5 Implementación de acciones de los planes de manejo de microcuencas y acuíferos formulados. | (0) Número | 0 | | | | |

| PROGRAMA 1.1: INSTRUMENTOS DE PLANIFICACIÓN AMBIENTAL | | | | | | |
|---|--------------------------------|--------------------|-------------|----------------------------|------------------------|-------------------------|
| PROYECTO 1.1.2. IMPLEMENTACIÓN DE MEDIDAS DE REDUCCIÓN Y ADAPTACIÓN DE LOS RIESGOS ASOCIADOS A LA OFERTA HÍDRICA. | | | | | | |
| ACTIVIDAD | META FÍSICA / UNIDAD DE MEDIDA | % de avance físico | Descripción | META FINANCIERA ANUAL (\$) | Avance meta financiera | % del avance financiero |
| 1.1.2.1 Estudio para la definición de áreas prioritarias de interés municipal y regional de importancia estratégica para la conservación de recursos hídricos en el departamento del Cesar. | (0) Número | 0 | | 0 | | |

| PROGRAMA 1.1: INSTRUMENTOS DE PLANIFICACIÓN AMBIENTAL | | | | | | |
|---|--------------------------------|--------------------|-------------|----------------------------|------------------------|-------------------------|
| PROYECTO 1.1.3. FORTALECIMIENTO INSTITUCIONAL Y MEJORAMIENTO DE CAPACIDAD PARA LA GESTIÓN INTEGRAL DEL RECURSO HIDRICO. | | | | | | |
| ACTIVIDAD | META FÍSICA / UNIDAD DE MEDIDA | % de avance físico | Descripción | META FINANCIERA ANUAL (\$) | Avance meta financiera | % del avance financiero |
| 1.1.3.1 Identificación de cuencas y cuerpos de aguas compartidos sujetos de conformación o ajuste de Comisión Conjunta. | (0) Número | 0 | | 0 | | |

| PROGRAMA 1.2: USO EFICIENTE Y SOSTENIBLE DEL AGUA. | | | | | | |
|---|--------------------------------|--------------------|-------------|----------------------------|------------------------|-------------------------|
| PROYECTO 1.2.1 IMPLEMENTACIÓN DE ACCIONES EN EL USO Y APROVECHAMIENTO DEL RECURSO HÍDRICO | | | | | | |
| ACTIVIDAD | META FÍSICA / UNIDAD DE MEDIDA | % de avance físico | Descripción | META FINANCIERA ANUAL (\$) | Avance meta financiera | % del avance financiero |
| 1.2.1.1 Seguimiento y control de los programas de uso eficiente y ahorro del agua. | (0) Número | 0 | | 0 | | |
| 1.2.1.2 Sensibilización para la legalización del aprovechamiento y uso de aguas superficiales y subterráneas. | (0) Número | 0 | | | | |
| 1.2.1.3 Control y Seguimiento al aprovechamiento y uso del agua superficial y subterránea. | (0) Número | 0 | | | | |
| 1.2.1.4 Inventario de captaciones del recurso hídrico (aguas superficiales y subterráneas). | (0) Número | 0 | | | | |

| PROGRAMA 1.2: USO EFICIENTE Y SOSTENIBLE DEL AGUA. | | | | | | |
|---|--------------------------------|--------------------|-------------|----------------------------|------------------------|-------------------------|
| PROYECTO 1.2.2. IMPLEMENTACIÓN DEL PROGRAMA NACIONAL DE CULTURA Y GOBERNANZA DEL AGUA | | | | | | |
| ACTIVIDAD | META FÍSICA / UNIDAD DE MEDIDA | % de avance físico | Descripción | META FINANCIERA ANUAL (\$) | Avance meta financiera | % del avance financiero |
| 1.2.2.1 Apoyo a la investigación social en el contexto del manejo y uso del agua | (0) Número | | | 0 | | |

| PROGRAMA 1.3: ORDENAMIENTO DEL RECURSO HIDRICO Y REDUCCIÓN DE LA CONTAMINACIÓN HIDRICA. | | | | | | |
|--|--------------------------------|--------------------|-------------|----------------------------|------------------------|-------------------------|
| PROYECTO 1.3.1. FORMULACIÓN E IMPLEMENTACIÓN DE LOS PLANES DE ORDENAMIENTO DEL RECURSO HÍDRICO DE ACUERDO CON LA RUTA CRÍTICA QUE DEFINA EL MADS | | | | | | |
| ACTIVIDAD | META FÍSICA / UNIDAD DE MEDIDA | % de avance físico | Descripción | META FINANCIERA ANUAL (\$) | Avance meta financiera | % del avance financiero |
| 1.3.1.1 Ordenamiento del recurso hídrico en cuerpos de agua priorizados | (0) Número | 0 | | 0 | | |
| 1.3.1.2 Formulación de la reglamentación de usos del agua. | (0) Número | 0 | | | | |

| PROGRAMA 1.3: ORDENAMIENTO DEL RECURSO HIDRICO Y REDUCCIÓN DE LA CONTAMINACIÓN HIDRICA. | | | | | | |
|--|--------------------------------|--------------------|-------------|----------------------------|------------------------|-------------------------|
| PROYECTO 1.3.2. GESTIÓN PARA LA REDUCCIÓN DE LA CONTAMINACIÓN HÍDRICA | | | | | | |
| ACTIVIDAD | META FÍSICA / UNIDAD DE MEDIDA | % de avance físico | Descripción | META FINANCIERA ANUAL (\$) | Avance meta financiera | % del avance financiero |
| 1.3.2.1 Inventario, caracterización y reglamentación de vertimientos de aguas residuales | (0) Número | 0 | | 0 | | |
| | (0) Número | 0 | | | | |

PROGRAMA 1.3: ORDENAMIENTO DEL RECURSO HIDRICO Y REDUCCIÓN DE LA CONTAMINACIÓN HIDRICA.

PROYECTO 1.3.2. GESTIÓN PARA LA REDUCCIÓN DE LA CONTAMINACIÓN HÍDRICA

| ACTIVIDAD | META FÍSICA / UNIDAD DE MEDIDA | % de avance físico | Descripción | META FINANCIERA ANUAL (\$) | Avance meta financiera | % del avance financiero |
|--|--------------------------------|--------------------|-------------|----------------------------|------------------------|-------------------------|
| | (0) Número | 0 | | | | |
| 1.3.2.2 Apoyo al montaje de la red de monitoreo de aguas subterráneas en la zona minera del departamento del Cesar | (0) Número | 0 | | | | |

PROGRAMA 1.4: MEJORAMIENTO DE LAS CAPACIDADES PARA LA GESTIÓN DE INFORMACIÓN (SIRH) Y MONITOREO REGIONAL DEL RECURSO HIDRICO.

PROYECTO 1.4.1. IMPLEMENTACIÓN DEL SISTEMA DE INFORMACIÓN DEL RECURSO HÍDRICO - SIRH

| ACTIVIDAD | META FÍSICA / UNIDAD DE MEDIDA | % de avance físico | Descripción | META FINANCIERA ANUAL (\$) | Avance meta financiera | % del avance financiero |
|---|--------------------------------|--------------------|-------------|----------------------------|------------------------|-------------------------|
| 1.4.1.1 Operación del sistema de información del recurso hídrico en la jurisdicción de la Corporación (oferta, demanda, calidad, riesgos, entre otros). | (0) Número | 0 | | 0 | | |

PROGRAMA 1.5: SANEAMIENTO BÁSICO EN LA REGIÓN

PROYECTO 1.5.1. CONTROL DE LA CONTAMINACIÓN POR VERTIMIENTOS

| ACTIVIDAD | META FÍSICA / UNIDAD DE MEDIDA | % de avance físico | Descripción | META FINANCIERA ANUAL (\$) | Avance meta financiera | % del avance financiero |
|--|--------------------------------|--------------------|-------------|----------------------------|------------------------|-------------------------|
| 1.5.1.1 Monitoreo a los vertimientos de aguas residuales | (0) Número | 0 | | 0 | | |

| PROGRAMA 1.5: SANEAMIENTO BÁSICO EN LA REGIÓN | | | | | | |
|--|--------------------------------|--------------------|-------------|----------------------------|------------------------|-------------------------|
| PROYECTO 1.5.1. CONTROL DE LA CONTAMINACIÓN POR VERTIMIENTOS | | | | | | |
| ACTIVIDAD | META FÍSICA / UNIDAD DE MEDIDA | % de avance físico | Descripción | META FINANCIERA ANUAL (\$) | Avance meta financiera | % del avance financiero |
| 1.5.1.2 Seguimiento y control a los planes de saneamiento y manejo de vertimientos y permisos de vertimientos. | 0% | 0 | | | | |
| 1.5.1.3 Diseño e Implementación del sistema de información para fortalecer el programa de tasa retributiva | (0) Número | 0 | | | | |
| 1.5.1.4 Actualización del registro de usuarios de vertimientos de aguas residuales y ajuste del factor regional | (0) Número | 0 | | | | |
| | (0) Número | 0 | | | | |
| 1.5.1.5 Apoyo a los entes territoriales o personas prestadoras del servicio de acueducto y alcantarillado para el diseño, construcción y optimización de infraestructura | (0) Número | 0 | | | | |

| PROGRAMA 1.5: SANEAMIENTO BÁSICO EN LA REGIÓN | | | | | | |
|---|--------------------------------|--------------------|-------------|----------------------------|------------------------|-------------------------|
| PROYECTO 1.5.2. GESTIÓN PARA EL MANEJO INTEGRAL DE LOS RESIDUOS SÓLIDOS | | | | | | |
| ACTIVIDAD | META FÍSICA / UNIDAD DE MEDIDA | % de avance físico | Descripción | META FINANCIERA ANUAL (\$) | Avance meta financiera | % del avance financiero |
| 1.5.2.1 Apoyo técnico y económico a los entes territoriales para el saneamiento, cierre y clausura de botaderos a cielo abierto. | (0) Número | 0 | | 0 | | |
| 1.5.2.2 Apoyo técnico y económico a entes territoriales para la construcción de sitios de tratamientos y disposición final de residuos sólidos y escombros. | (0) Número | 0 | | | | |
| 1.5.2.3 Control y seguimiento a la ejecución de los PGIRS y PGIRHS | 0% | 0 | | | | |

| PROGRAMA 1.5: SANEAMIENTO BÁSICO EN LA REGIÓN | | | | | | |
|---|--------------------------------|--------------------|-------------|----------------------------|------------------------|-------------------------|
| PROYECTO 1.5.3. IMPLEMENTACIÓN DE ACCIONES PARA EL FORTALECIMIENTO AL COMPONENTE AMBIENTAL DEL PLAN DEPARTAMENTAL DE AGUA - PDA DEL CESAR | | | | | | |
| ACTIVIDAD | META FÍSICA / UNIDAD DE MEDIDA | % de avance físico | Descripción | META FINANCIERA ANUAL (\$) | Avance meta financiera | % del avance financiero |
| 1.5.3.1 Apoyo al diseño, construcción, optimización de los sistemas de agua potable o saneamiento básico. | (0) Número | 0 | | 0 | | |

| PROGRAMA 2.1: PLANIFICACION AMBIENTAL DEL TERRITORIO | | | | | | |
|--|--------------------------------|--------------------|-------------|----------------------------|------------------------|-------------------------|
| PROYECTO 2.1.1. IMPLEMENTACIÓN DE ACCIONES PARA EL ORDENAMIENTO AMBIENTAL EN EL DEPARTAMENTO DEL CESAR | | | | | | |
| ACTIVIDAD | META FÍSICA / UNIDAD DE MEDIDA | % de avance físico | Descripción | META FINANCIERA ANUAL (\$) | Avance meta financiera | % del avance financiero |
| 2.1.1.1 Socialización del Estudio de Determinantes Ambientales a los entes territoriales para su incorporación en el ajuste de POT'S, PBOT'S, EOT'S y Planes Parciales | (0) Talleres | 0 | | 0 | | |
| 2.1.1.2 Seguimiento a los componentes ambientales de los POT'S, PBOT'S, EOT'S. | (0) Número | 0 | | | | |
| | (0) Número | 0 | | | | |

| PROGRAMA 2.2: CONOCIMIENTO Y REDUCCIÓN DEL RIESGO Y MANEJO DE DESASTRES | | | | | | |
|--|--------------------------------|--------------------|-------------|----------------------------|------------------------|-------------------------|
| PROYECTO 2.2.1. EVALUACIÓN DEL RIESGO EN EL DEPARTAMENTO DEL CESAR. | | | | | | |
| ACTIVIDAD | META FÍSICA / UNIDAD DE MEDIDA | % de avance físico | Descripción | META FINANCIERA ANUAL (\$) | Avance meta financiera | % del avance financiero |
| 2.2.1.1 Elaboración de Mapas de Vulnerabilidad por inundación del territorio | (0) Número | 0 | | 0 | | |

| PROGRAMA 2.2: CONOCIMIENTO Y REDUCCIÓN DEL RIESGO Y MANEJO DE DESASTRES | | | | | | |
|--|--------------------------------|--------------------|-------------|----------------------------|------------------------|-------------------------|
| PROYECTO 2.2.1. EVALUACIÓN DEL RIESGO EN EL DEPARTAMENTO DEL CESAR. | | | | | | |
| ACTIVIDAD | META FÍSICA / UNIDAD DE MEDIDA | % de avance físico | Descripción | META FINANCIERA ANUAL (\$) | Avance meta financiera | % del avance financiero |
| 2.2.1.2 Elaboración del mapa de amenazas por inundaciones y delimitación de las rondas hídricas asociadas. | (0) Número | 0 | | | | |
| 2.2.1.3 Elaboración del mapa de amenazas por eventos geotécnicos | (0) Número | 0 | | | | |

| PROGRAMA 2.2: CONOCIMIENTO Y REDUCCIÓN DEL RIESGO Y MANEJO DE DESASTRES | | | | | | |
|---|--------------------------------|--------------------|-------------|----------------------------|------------------------|-------------------------|
| PROYECTO 2.2.2. DISEÑO E IMPLEMENTACIÓN DE ACCIONES PARA LA PREVENCIÓN Y MITIGACIÓN DEL RIESGO POR DESASTRES NATURALES EN LA JURISDICCIÓN DE CORPOCESAR | | | | | | |
| ACTIVIDAD | META FÍSICA / UNIDAD DE MEDIDA | % de avance físico | Descripción | META FINANCIERA ANUAL (\$) | Avance meta financiera | % del avance financiero |
| 2.2.2.1 Fortalecimiento de la capacidad institucional y apoyo Técnico a los entes territoriales para la formulación de Planes para la prevención y atención de desastres naturales y para el conocimiento y reducción del riesgo. | (0) Unidad | 0 | | 0 | | |
| | (0) Número | 0 | | | | |
| 2.2.2.2 Apoyo técnico y económico para el diseño e implementación de la red hidrometeorológica y de alertas tempranas en el departamento del Cesar. | (0) Número | 0 | | | | |
| 2.2.2.3 Apoyo a los cuerpos de Bomberos para el desarrollo de acciones preventivas y de control de incendios forestales. | (0) Número | 0 | | | | |
| 2.2.2.4 Actualización del plan de contingencia por incendios forestales. | (0) Número | 0 | | | | |
| 2.2.2.5 Formulación del plan de prevención y control de incendios forestales. | (0) Número | 0 | | | | |
| 2.2.2.6 Apoyo Técnico a la Comisión Departamental de Prevención y Mitigación de Incendios Forestales. | (0) Número | 0 | | | | |

| PROGRAMA 2.2: CONOCIMIENTO Y REDUCCIÓN DEL RIESGO Y MANEJO DE DESASTRES | | | | | | |
|---|--------------------------------|--------------------|-------------|----------------------------|------------------------|-------------------------|
| PROYECTO 2.2.2. DISEÑO E IMPLEMENTACIÓN DE ACCIONES PARA LA PREVENCIÓN Y MITIGACIÓN DEL RIESGO POR DESASTRES NATURALES EN LA JURISDICCIÓN DE CORPOCESAR | | | | | | |
| ACTIVIDAD | META FÍSICA / UNIDAD DE MEDIDA | % de avance físico | Descripción | META FINANCIERA ANUAL (\$) | Avance meta financiera | % del avance financiero |
| 2.2.2.8 Construcción y mantenimiento de obras para la reducción del riesgo de INUNDACIÓN (diques, canalización y limpieza de corrientes hídricas, muros de contención). | (0) Metros Lineales | 0 | | | | |
| 2.2.2.9 Interventorías para la construcción de obras | (0) Número | 0 | | | | |
| 2.2.2.10 Construcción y mantenimiento de Obras para la reducción del riesgo de REMOCIÓN EN MASA (Construcción de gaviones, muros de contención, reforestación de taludes y obras de drenajes) | (0) Metros Lineales | 0 | | | | |

| PROGRAMA 3.1: DESARROLLO FORESTAL CON FINES DE RESTAURACIÓN, RECUPERACIÓN Y APROVECHAMIENTO SOSTENIBLE. | | | | | | |
|--|--------------------------------|--------------------|-------------|----------------------------|------------------------|-------------------------|
| PROYECTO 3.1.1. IMPLEMENTACIÓN DE ACCIONES PARA LA RECUPERACIÓN, RESTAURACIÓN Y APROVECHAMIENTO SOSTENIBLE DEL RECURSO FLORA. | | | | | | |
| ACTIVIDAD | META FÍSICA / UNIDAD DE MEDIDA | % de avance físico | Descripción | META FINANCIERA ANUAL (\$) | Avance meta financiera | % del avance financiero |
| 3.1.1.1 Implementación de acciones de restauración contenidas en el plan de ordenación forestal POF o en los POMCAS. | (0) Número | 0 | | 0 | | |
| 3.1.1.2 Desarrollo de la Estrategia de reducción de emisiones por deforestación y degradación (REDD) en los ecosistemas de la jurisdicción de la Corporación. | (0) Número | 0 | | | | |
| 3.1.1.3 Ejecución de una estrategia de adaptación al cambio climático mediante la reforestación de microcuencas y arborización en los centros poblados del departamento. | (0) Número | 0 | | | | |
| 3.1.1.4. Apoyo a acciones de manejo silvicultural urbano en el departamento del Cesar | (0) Número | 0 | | | | |

| PROGRAMA 3.1: DESARROLLO FORESTAL CON FINES DE RESTAURACIÓN, RECUPERACIÓN Y APROVECHAMIENTO SOSTENIBLE. | | | | | | |
|--|--------------------------------|--------------------|-------------|----------------------------|------------------------|-------------------------|
| PROYECTO 3.1.1. IMPLEMENTACIÓN DE ACCIONES PARA LA RECUPERACIÓN, RESTAURACIÓN Y APROVECHAMIENTO SOSTENIBLE DEL RECURSO FLORA. | | | | | | |
| ACTIVIDAD | META FÍSICA / UNIDAD DE MEDIDA | % de avance físico | Descripción | META FINANCIERA ANUAL (\$) | Avance meta financiera | % del avance financiero |
| 3.1.1.5 Apoyo a la producción de arboles maderables, frutales y ornamentales como insumos para la implementación de estrategia de restauración forestal. | (0) Número | 0 | | | | |

| PROGRAMA 3.2: CONSERVACIÓN DE LA BIODIVERSIDAD EN EL DEPARTAMENTO DEL CESAR | | | | | | |
|---|--------------------------------|--------------------|-------------|----------------------------|------------------------|-------------------------|
| PROYECTO 3.2.1. DECLARACIÓN DE AREAS PROTEGIDAS E IMPLEMENTACION DE OTRAS ESTRATEGIAS DE CONSERVACION DE LA BIODIVERSIDAD EN EL DEPARTAMENTO | | | | | | |
| ACTIVIDAD | META FÍSICA / UNIDAD DE MEDIDA | % de avance físico | Descripción | META FINANCIERA ANUAL (\$) | Avance meta financiera | % del avance financiero |
| 3.2.1.1. Elaboración de estudios y análisis técnicos para la declaratoria de áreas protegidas en el departamento. | (0) Número | 0 | | 0 | | |
| | (0) Número | 0 | | | | |
| 3.2.1.2. Formulación de planes de manejo de las áreas protegidas declaradas en la jurisdicción de la Corporación. | (0) Número | 0 | | | | |
| 3.2.1.3. Implementación de acciones contempladas en los planes de manejo ambiental de las áreas protegidas declaradas. | (0) Número | 0 | | | | |
| 3.2.1.4. Apoyo y participación en la consolidación de los sistemas nacional - SINAP, regional -SIRAP, departamental-SIDAP y local - SILAP's de áreas protegidas. | (0) Número | 0 | | | | |
| 3.2.1.5. Apoyar a los entes territoriales y sector privado para la declaratoria y creación de áreas protegidas e implementación de otras estrategias de conservación In Situ. | (0) Número | 0 | | | | |

| PROGRAMA 3.2: CONSERVACIÓN DE LA BIODIVERSIDAD EN EL DEPARTAMENTO DEL CESAR | | | | | | |
|---|--------------------------------|--------------------|-------------|----------------------------|------------------------|-------------------------|
| 3.2.2. FORMULACIÓN E IMPLEMENTACIÓN DE PLANES DE MANEJO DE ECOSISTEMAS ESTRATÉGICOS EN EL DEPARTAMENTO DEL CESAR | | | | | | |
| ACTIVIDAD | META FÍSICA / UNIDAD DE MEDIDA | % de avance físico | Descripción | META FINANCIERA ANUAL (\$) | Avance meta financiera | % del avance financiero |
| 3.2.2.1. Delimitación e Implementación de acciones contenidas en el plan de manejo de la zona de páramos (Serranía de Perijá) Departamento del Cesar. | (0) Número | 0 | | 0 | | |
| | (0) Número | 0 | | | | |
| 3.2.2.2. Ejecución de acciones para la conservación del Bosque seco Tropical. | (0) Número | 0 | | | | |
| 3.2.2.3. Caracterización y formulación de Planes de Manejo de Ciénagas y humedales del Departamento del Cesar. | (0) Número | 0 | | | | |
| 3.2.2.4 Apoyo para la delimitación y el deslinde de humedales en el Departamento del Cesar. | (0) Número | 0 | | | | |
| | (0) Número | 0 | | | | |
| 3.2.2.5. Implementación de acciones del plan de manejo ambiental de la ecorregión estratégica del complejo cenagoso de la Ciénaga de Zapatosa y humedales menores (La Pachita, Mata de Palma y humedales municipio de Valledupar) | (0) Número | 0 | | | | |
| 3.2.2.6. Implementación de acciones del plan de manejo del Bosque El Aguil en el municipio de Aguachica. | (0) Número | 0 | | | | |

PROGRAMA 3.2: CONSERVACIÓN DE LA BIODIVERSIDAD EN EL DEPARTAMENTO DEL CESAR

PROYECTO 3.2.3. GESTIÓN PARA EL MANEJO DE LA FAUNA Y FLORA SILVESTRE EN EL DEPARTAMENTO DEL CESAR.

| ACTIVIDAD | META FÍSICA / UNIDAD DE MEDIDA | % de avance físico | Descripción | META FINANCIERA ANUAL (\$) | Avance meta financiera | % del avance financiero |
|--|--------------------------------|--------------------|-------------|----------------------------|------------------------|-------------------------|
| 3.2.3.1. Formulación de planes para el manejo y conservación de especies de fauna y flora en el departamento. | (0) Número | 0 | | 0 | | |
| 3.2.3.2. Implementación de acciones para el manejo y conservación de especies de fauna y flora en el departamento. | (0) Número | 0 | | | | |
| 3.2.3.3. Operación del centro de atención y valoración de fauna silvestre CAVFS. | (0) Número | 0 | | | | |
| 3.2.3.4. Control del tráfico ilegal de flora y fauna en el departamento. | (0) Número | 0 | | | | |

PROGRAMA 3.3: FORTALECIMIENTO DEL CONOCIMIENTO AMBIENTAL ANCESTRAL INDIGENA DE LA REGIÓN

PROYECTO 3.3.1. APOYO AL DISEÑO E IMPLEMENTACIÓN DE LA ESTRATEGIA AMBIENTAL REGIONAL DE LA SIERRA NEVADA DE SANTA MARTA Y SERRANÍA DE PERIJÁ Y DE LOS MOTILONES CON VISIÓN ANCESTRAL INDÍGENA.

| ACTIVIDAD | META FÍSICA / UNIDAD DE MEDIDA | % de avance físico | Descripción | META FINANCIERA ANUAL (\$) | Avance meta financiera | % del avance financiero |
|--|--------------------------------|--------------------|-------------|----------------------------|------------------------|-------------------------|
| 3.3.1.1 Apoyo al desarrollo de proyectos productivos sostenibles para la seguridad alimentaria | (0) Número | 0 | | 0 | | |
| 3.3.1.2 Construcción de sistemas de abastecimiento de agua potable y Saneamiento básico | (0) Número | 0 | | | | |
| | Número | 0 | | | | |
| 3.3.1.3 Apoyo para la ampliación y saneamiento de resguardos en el marco del cordón ambiental de la Sierra Nevada de Santa Marta y en la Serranía de los Motilones | (0) Número | 0 | | | | |
| 3.3.1.4 Apoyo a la implementación de acciones tendientes al ordenamiento territorial ambiental con visión ancestral, y para la | (0) Número | 0 | | | | |

PROGRAMA 3.3: FORTALECIMIENTO DEL CONOCIMIENTO AMBIENTAL ANCESTRAL INDIGENA DE LA REGIÓN

PROYECTO 3.3.1. APOYO AL DISEÑO E IMPLEMENTACIÓN DE LA ESTRATEGIA AMBIENTAL REGIONAL DE LA SIERRA NEVADA DE SANTA MARTA Y SERRANÍA DE PERIJÁ Y DE LOS MOTILONES CON VISIÓN ANCESTRAL INDÍGENA.

| ACTIVIDAD | META FÍSICA / UNIDAD DE MEDIDA | % de avance físico | Descripción | META FINANCIERA ANUAL (\$) | Avance meta financiera | % del avance financiero |
|--|--------------------------------|--------------------|-------------|----------------------------|------------------------|-------------------------|
| recuperación y protección de áreas degradadas o de interés ambiental y cultural. | | | | | | |

PROGRAMA 4.1: PREVENCIÓN Y CONTROL DE LA CONTAMINACIÓN DEL AIRE PARA EL DEPARTAMENTO DEL CESAR

PROYECTO 4.1.1. CONTROL DE FUENTES MÓVILES EN EL DEPARTAMENTO DEL CESAR

| ACTIVIDAD | META FÍSICA / UNIDAD DE MEDIDA | % de avance físico | Descripción | META FINANCIERA ANUAL (\$) | Avance meta financiera | % del avance financiero |
|--|--------------------------------|--------------------|-------------|----------------------------|------------------------|-------------------------|
| 4.1.1.1 Operación de Fuentes móviles de vehículos automotores y motocicletas para el control ambiental de emisiones. | (0) Número | 0 | | 0 | | |

PROGRAMA 4.1: PREVENCIÓN Y CONTROL DE LA CONTAMINACIÓN DEL AIRE PARA EL DEPARTAMENTO DEL CESAR

PROYECTO 4.1.2. IMPLEMENTACIÓN DE ACCIONES PARA EL MEJORAMIENTO DE LA CALIDAD DEL AIRE EN EL DEPARTAMENTO DEL CESAR

| ACTIVIDAD | META FÍSICA / UNIDAD DE MEDIDA | % de avance físico | Descripción | META FINANCIERA ANUAL (\$) | Avance meta financiera | % del avance financiero |
|---|--------------------------------|--------------------|-------------|----------------------------|------------------------|-------------------------|
| 4.1.2.1 Rediseño del Sistema de Vigilancia de la calidad del aire en la zona carbonífera y en el municipio de Valledupar. | (0) Número | 0 | | 0 | | |
| 4.1.2.2 Fortalecimiento del sistema de vigilancia de la calidad del aire en el municipio de Valledupar | (0) Número | 0 | | | | |
| 4.1.2.3 Diseño, implementación y operación del Sistema de Vigilancia de la calidad del aire del municipio de Aguachica | (0) Número | 0 | | | | |
| | (0) Número | 0 | | | | |

PROGRAMA 4.1: PREVENCIÓN Y CONTROL DE LA CONTAMINACIÓN DEL AIRE PARA EL DEPARTAMENTO DEL CESAR

PROYECTO 4.1.2. IMPLEMENTACIÓN DE ACCIONES PARA EL MEJORAMIENTO DE LA CALIDAD DEL AIRE EN EL DEPARTAMENTO DEL CESAR

| ACTIVIDAD | META FÍSICA / UNIDAD DE MEDIDA | % de avance físico | Descripción | META FINANCIERA ANUAL (\$) | Avance meta financiera | % del avance financiero |
|---|--------------------------------|--------------------|-------------|----------------------------|------------------------|-------------------------|
| 4.1.2.4 Operación del Sistema Especial de Vigilancia y control de la calidad del aire de la zona carbonífera del departamento del Cesar | (0) Número | 0 | | | | |
| | (0) Número | 0 | | | | |
| | (0) Número | 0 | | | | |
| 4.1.2.5 Operación del Sistema de Vigilancia y control de la calidad del aire en el municipio de Valledupar y otras zonas. | (0) Número | 0 | | | | |
| | (0) Número | 0 | | | | |
| | (0) Número | 0 | | | | |
| 4.1.2.6 Apoyo al programa de descontaminación de la calidad del aire en la zona carbonífera del departamento del Cesar | (0) Número | 0 | | | | |
| 4.1.2.7 Actualización del inventario de fuentes fijas de emisión para la evaluación, seguimiento y control de emisiones atmosféricas. | (0) Número | 0 | | | | |
| 4.1.2.8 Elaboración del estudio diagnóstico sobre la contaminación producida por la emisión de sustancias generadoras de olores ofensivos | (0) Número | 0 | | | | |
| 4.1.2.9 Formulación del Plan departamental de adaptación al cambio climático | (0) Número | 0 | | | | |

PROGRAMA 4.1: PREVENCIÓN Y CONTROL DE LA CONTAMINACIÓN DEL AIRE PARA EL DEPARTAMENTO DEL CESAR

PROYECTO 4.2.1. IMPLEMENTACIÓN DE ACCIONES PARA MINIMIZAR LA CONTAMINACIÓN POR RUIDO EN EL DEPARTAMENTO DEL CESAR

| ACTIVIDAD | META FÍSICA / UNIDAD DE MEDIDA | % de avance físico | Descripción | META FINANCIERA ANUAL (\$) | Avance meta financiera | % del avance financiero |
|--|--------------------------------|--------------------|-------------|----------------------------|------------------------|-------------------------|
| 4.2.1.1 Campañas de sensibilización y monitoreo para el control del ruido en zonas urbanas. | (0) Número | 0 | | 0 | | |
| 4.2.1.2 Elaboración del mapa digital de ruido en los municipios de Valledupar, Aguachica y Bosconia. | (0) Número | 0 | | | | |
| 4.2.1.3 Implementación de la red de monitoreo y del plan de descontaminación por ruido | (0) Número | 0 | | | | |
| 4.2.1.4 Adquisición de un sonómetro para la evaluación, seguimiento y control del ruido. | (0) Número | 0 | | | | |
| 4.2.1.5 Calibración de sonómetros Tipo 1 | (0) Número | 0 | | | | |

PROGRAMA 4.3 : CONTROL Y MANEJO DE LA CONTAMINACIÓN POR LA ACTIVIDAD MINERA EN EL DEPARTAMENTO DEL CESAR

PROYECTO 4.3.1. IMPLEMENTACIÓN DE MEDIDAS PARA FORTALECER EL CONTROL Y MANEJO DE LA CONTAMINACIÓN POR LA ACTIVIDAD MINERA EN EL DEPARTAMENTO DEL CESAR

| ACTIVIDAD | META FÍSICA / UNIDAD DE MEDIDA | % de avance físico | Descripción | META FINANCIERA ANUAL (\$) | Avance meta financiera | % del avance financiero |
|--|--------------------------------|--------------------|-------------|----------------------------|------------------------|-------------------------|
| 4.3.1.1 Elaboración de Estudios de impacto de la biodiversidad en el área de influencia de la zona minera. | Número | 0 | | 709.000.000,00 | | |
| 4.3.1.2 Formulación de Estudios del comportamiento del recurso hídrico subterráneo. | Número | 0 | | | | |
| 4.3.1.3 Realización de Estudios sobre los impactos de la minería en el recurso hídrico superficial. | (0) Número | 0 | | | | |
| 4.3.1.4 Diseño, implementación y operación del observatorio minero- ambiental. | (0) Número | 1 | | | | |
| | (0) Número | 0 | | | | |

| PROGRAMA 4.3 : CONTROL Y MANEJO DE LA CONTAMINACIÓN POR LA ACTIVIDAD MINERA EN EL DEPARTAMENTO DEL CESAR | | | | | | |
|--|--------------------------------|--------------------|-------------|----------------------------|------------------------|-------------------------|
| PROYECTO 4.3.1. IMPLEMENTACIÓN DE MEDIDAS PARA FORTALECER EL CONTROL Y MANEJO DE LA CONTAMINACIÓN POR LA ACTIVIDAD MINERA EN EL DEPARTAMENTO DEL CESAR | | | | | | |
| ACTIVIDAD | META FÍSICA / UNIDAD DE MEDIDA | % de avance físico | Descripción | META FINANCIERA ANUAL (\$) | Avance meta financiera | % del avance financiero |
| | (0) Número | 0 | | | | |

| PROGRAMA 4.4 : IMPLEMENTACIÓN DE LAS POLÍTICAS DE DESARROLLO SOSTENIBLE | | | | | | |
|--|--------------------------------|--------------------|-------------|----------------------------|------------------------|-------------------------|
| PROYECTO 4.4.1. IMPLEMENTACIÓN DE LA ESTRATEGIA DE PRODUCCIÓN MAS LIMPIA | | | | | | |
| ACTIVIDAD | META FÍSICA / UNIDAD DE MEDIDA | % de avance físico | Descripción | META FINANCIERA ANUAL (\$) | Avance meta financiera | % del avance financiero |
| 4.4.1.1 Promover el desarrollo de proyectos de mercados verdes en el departamento del Cesar | (0) Número | 0 | | 0 | | |
| 4.4.1.2 Apoyo a proyectos de ecoturismo en el departamento del Cesar. | (0) Número | 0 | | | | |
| 4.4.1.3 Apoyo para el desarrollo y optimización de proyectos productivos con perspectiva de género para la promoción de la Producción Más Limpia – PML | (0) Número | 0 | | | | |
| 4.4.1.4 campaña de recolección de residuos tipo RESPEL a nivel domiciliarios en convenio con sectores productivos e importadores de productos de consumo masivo | (0) Número | 0 | | 0 | | |
| 4.4.1.5 Apoyo al aprovechamiento de residuos sólidos para la transformación en abono orgánico a través de los programas de mercados verdes, y aplicación de Tecnologías limpias en el Departamento del Cesar | (0) Metros cúbicos | 0 | | | | |
| 4.4.1.6 Desarrollo de Estudio técnico para la identificación de sectores productivos potenciales para la implementación de Mecanismos de Desarrollo Limpio- MDL | (0) Número | 0 | | | | |

| PROGRAMA 4.4 : IMPLEMENTACIÓN DE LAS POLÍTICAS DE DESARROLLO SOSTENIBLE | | | | | | |
|---|--------------------------------|--------------------|-------------|----------------------------|------------------------|-------------------------|
| PROYECTO 4.4.1. IMPLEMENTACIÓN DE LA ESTRATEGIA DE PRODUCCIÓN MAS LIMPIA | | | | | | |
| ACTIVIDAD | META FÍSICA / UNIDAD DE MEDIDA | % de avance físico | Descripción | META FINANCIERA ANUAL (\$) | Avance meta financiera | % del avance financiero |
| 4.4.1.7 Implementación de Mecanismos de Desarrollo Limpio en los sectores productivos identificados | (0) Número | 0 | | | | |
| 4.4.1.8 Apoyo a la implementación de estrategias de conversión a tecnologías limpias (estufas ecológicas, procesadores ecológicos de pulpa de café, producción de biogás, fertilizantes orgánicos, entre otros) | (0) Número | 0 | | | | |
| 4.4.1.9 Actualización y Seguimiento a los Convenios de Producción más limpia suscritos con los sectores productivos del departamento. | (0) Número | 0 | | | | |
| 4.4.1.10 Construcción de fases del proyecto piloto demostrativo de arquitectura bioclimática dentro del marco de la producción más limpia o tecnologías limpias y sostenibles. | (0) Porcentaje | 60 | | | | |
| 4.4.1.11 Interventoría para la construcción de la fase final de un proyecto piloto demostrativo de arquitectura bioclimática. | (0) Porcentaje | 0 | | | | |

| PROGRAMA 4.4: IMPLEMENTACIÓN DE LAS POLÍTICAS DE DESARROLLO SOSTENIBLE | | | | | | |
|--|--------------------------------|--------------------|-------------|----------------------------|------------------------|-------------------------|
| PROYECTO 4.4.2. IMPLEMENTACIÓN DE TECNOLOGÍAS LIMPIAS PARA LA MINIMIZACIÓN DEL IMPACTO CAUSADO POR OLORES OFENSIVOS | | | | | | |
| ACTIVIDAD | META FÍSICA / UNIDAD DE MEDIDA | % de avance físico | Descripción | META FINANCIERA ANUAL (\$) | Avance meta financiera | % del avance financiero |
| 4.4.2.1 Asistencia técnica y capacitación para la minimización del impacto causado por olores en botaderos a cielo abierto, plazas de mercados, sistemas de tratamientos de aguas residuales y plantas de beneficio. | (0) Número | 0 | | 0 | | |
| 4.4.2.2 Implementación de tecnologías limpias para la eliminación de olores ofensivos en la fuente de generación. | (0) Número | 0 | | | | |
| 4.4.2.3 Sensibilización a los sectores productivos acerca de la política sectorial de eficiencia energética | (0) Número | 0 | | | | |

| PROGRAMA 4.4: IMPLEMENTACIÓN DE LAS POLÍTICAS DE DESARROLLO SOSTENIBLE | | | | | | |
|--|--------------------------------|--------------------|-------------|----------------------------|------------------------|-------------------------|
| PROYECTO 4.4.3. IMPLEMENTACIÓN DE ESTRATEGIAS PARA LA GESTIÓN INTEGRAL DE RESIDUOS PELIGROSOS | | | | | | |
| ACTIVIDAD | META FÍSICA / UNIDAD DE MEDIDA | % de avance físico | Descripción | META FINANCIERA ANUAL (\$) | Avance meta financiera | % del avance financiero |
| 4.4.3.1. Formulación de la fase I (Diagnóstico) del Plan Maestro Departamental de Residuos Peligrosos | Porcentaje | 50 | | 198.520.000,00 | | |
| 4.4.3.2. Implementación de las fases II y III del Plan Maestro Departamental de Residuos Peligrosos a los sectores generadores de RESPEL | Número | 0 | | | | |
| 4.4.3.3 Inventario de sitios afectados con Contaminantes Orgánicos Persistentes (COP'S) | Número | 10 | | | | |
| 4.4.3.4 Recuperación de áreas afectadas por Contaminantes Orgánicos Persistentes (COP'S) a través de la implementación de tecnologías limpias y procesos de Bioremediación | Número | 1 | | | | |
| 4.4.3.5 Diagnóstico y formulación de alternativas para la gestión integral de llantas usadas y bombillas en el departamento del | Número | 0 | | | | |

| PROGRAMA 4.4: IMPLEMENTACIÓN DE LAS POLÍTICAS DE DESARROLLO SOSTENIBLE | | | | | | |
|--|--------------------------------|--------------------|-------------|----------------------------|------------------------|-------------------------|
| PROYECTO 4.4.3. IMPLEMENTACIÓN DE ESTRATEGIAS PARA LA GESTIÓN INTEGRAL DE RESIDUOS PELIGROSOS | | | | | | |
| ACTIVIDAD | META FÍSICA / UNIDAD DE MEDIDA | % de avance físico | Descripción | META FINANCIERA ANUAL (\$) | Avance meta financiera | % del avance financiero |
| Cesar. | | | | | | |
| 4.4.3.6 Elaboración de un plan para la reducción del consumo de Hexafluorocarbono (HCFC) y todos los elementos que puedan afectarla. | (0) Número | 0 | | 0 | | |

| PROGRAMA 4.4 : IMPLEMENTACIÓN DE LAS POLÍTICAS DE DESARROLLO SOSTENIBLE | | | | | | |
|--|--------------------------------|--------------------|-------------|----------------------------|------------------------|-------------------------|
| PROYECTO 4.4.4. MANEJO INTEGRAL DEL RECURSO SUELO | | | | | | |
| ACTIVIDAD | META FÍSICA / UNIDAD DE MEDIDA | % de avance físico | Descripción | META FINANCIERA ANUAL (\$) | Avance meta financiera | % del avance financiero |
| 4.4.4.1 Realización de acciones para la socialización e implementación del plan de lucha contra la desertificación y la sequía en el departamento del Cesar. | (0) Número | 0 | | 0 | | |
| 4.4.4.2 Desarrollo de estrategias para la implementación de tecnologías limpias en el sector agropecuario. | (0) Número | 0 | | | | |

PROGRAMA 5.1: ESTRATEGIAS Y RETOS PARA LA IMPLEMENTACIÓN DE LA POLÍTICA NACIONAL DE EDUCACIÓN AMBIENTAL

PROYECTO 5.1.1. ARTICULACIÓN DE LOS PRAE, PRAU - CIDEA Y PROCEDA AL AHORRO Y USO EFICIENTE DEL AGUA, MANEJO INTEGRAL DE LOS RESIDUOS SÓLIDOS, GESTIÓN DEL RIESGO, ADAPTACIÓN CAMBIO CLIMÁTICO Y APOYO A LA IMPLEMENTACIÓN DEL COMPARENDO AMBIENTAL EN LOS 25 MUNICIPIOS DEL DEPARTAMENTO DEL CESAR

| ACTIVIDAD | META FÍSICA / UNIDAD DE MEDIDA | % de avance físico | Descripción | META FINANCIERA ANUAL (\$) | Avance meta financiera | % del avance financiero |
|--|--------------------------------|--------------------|-------------|----------------------------|------------------------|-------------------------|
| 5.1.1.1 Fortalecimiento de los Comités Técnicos de Educación Ambiental CIDEA | (0) Número | 0 | | 0 | | |
| 5.1.1.2 Incorporación de la dimensión ambiental en la educación formal a través de los PRAE | (0) Número | 0 | | | | |
| 5.1.1.3 Incorporación de la dimensión ambiental en la educación no formal a través de los PROCEDA | (0) Número | 0 | | | | |
| 5.1.1.4 Incorporación de la dimensión ambiental en la educación formal e informal a través de los PRAU | (0) Número | 0 | | | | |
| 5.1.1.5 Incorporar una cultura sostenible en los sectores productivos | (0) Número | 0 | | | | |
| 5.1.1.6 Capacitación comunitaria y diseño de una estrategia de divulgación masiva en la prevención, gestión del riesgo, impactos y escenarios probables para la adaptación al cambio climático | (0) Número | 0 | | | | |
| | (0) Número | 0 | | | | |
| 5.1.1.7 Apoyo a los entes territoriales en la implementación del comparendo ambiental | (0) Número | 0 | | | | |
| 5.1.1.8 Educación Ambiental para la promoción del consumo sostenible | (0) Número | 0 | | | | |
| 5.1.1.9 Diseño e implementación de estrategias lúdicas y recreativas como mecanismo de participación comunitaria para lograr una cultura ambiental en el Departamento del Cesar | (0) Número | 0 | | | | |

| PROGRAMA 5.2: PROMOCIÓN DE PROCESOS DE PARTICIPACIÓN CIUDADANA EN LA GESTIÓN PARA LA EDUCACIÓN AMBIENTAL | | | | | | |
|--|--------------------------------|--------------------|-------------|----------------------------|------------------------|-------------------------|
| PROYECTO 5.2.1. IMPLEMENTACIÓN DE ACCIONES PARA LA EDUCACIÓN AMBIENTAL CIUDADANA EN EL DEPARTAMENTO DEL CESAR | | | | | | |
| ACTIVIDAD | META FÍSICA / UNIDAD DE MEDIDA | % de avance físico | Descripción | META FINANCIERA ANUAL (\$) | Avance meta financiera | % del avance financiero |
| 5.2.1.1 Fortalecimiento y apoyo a la gestión de las organizaciones sociales, agentes de cambio (madres comunitarias), promotores ambientales y ONGS ambientalistas del Departamento. | (0) Número | 0 | | 0 | | |
| 5.2.1.2 Impulso a la formación de Semilleros Ambientales en la Educación Básica y media | (0) Número | 0 | | | | |
| 5.2.1.3 Apoyo a la etnoeducación y la perspectiva de género en la educación ambiental | (0) Número | 0 | | | | |
| | (0) Número | 0 | | | | |
| | (0) Número | 0 | | | | |
| 5.2.1.4 Promoción y fortalecimiento del Servicio Militar Ambiental | (0) Número | 0 | | | | |
| 5.2.1.5 Diseño e implementación de estrategias de comunicación masivas con énfasis en educación y gestión ambiental. | (0) Número | 0 | | | | |

| PROGRAMA 5.2: PROMOCIÓN DE PROCESOS DE PARTICIPACIÓN CIUDADANA EN LA GESTIÓN PARA LA EDUCACIÓN AMBIENTAL | | | | | | |
|--|--------------------------------|--------------------|-------------|----------------------------|------------------------|-------------------------|
| PROYECTO 5.2.2. EDUCACIÓN EN TEMAS PRIORITARIOS PARA LA PROMOCIÓN DE UNA CULTURA AMBIENTAL SOSTENIBLE | | | | | | |
| ACTIVIDAD | META FÍSICA / UNIDAD DE MEDIDA | % de avance físico | Descripción | META FINANCIERA ANUAL (\$) | Avance meta financiera | % del avance financiero |
| 5.2.2.1 Educación Ambiental para la conservación de los ecosistemas estratégicos del departamento del Cesar (Sierra Nevada de Santa Marta, Serranía de Perijá, Valle del río Cesar, del río Magdalena y complejo Cenagoso de Zapatosa) | (0) Número | 0 | | 0 | | |
| 5.2.2.2 Capacitación a las comunidades y personas dedicadas al comercio ilegal de especies de fauna y flora silvestre en control y tráfico de su tenencia y manejo inapropiado | (0) Número | 0 | | | | |

| PROGRAMA 6.1: FORTALECIMIENTO INSTITUCIONAL DE CORPOCESAR Y EL SINA EN LA REGIÓN. | | | | | | |
|--|--------------------------------|--------------------|-------------|----------------------------|------------------------|-------------------------|
| PROYECTO 6.1.1. FORTALECIMIENTO DE LA IMAGEN INSTITUCIONAL Y MISIONAL A TRAVÉS DE LA ESTRATEGIA DE COMUNICACIÓN. | | | | | | |
| ACTIVIDAD | META FÍSICA / UNIDAD DE MEDIDA | % de avance físico | Descripción | META FINANCIERA ANUAL (\$) | Avance meta financiera | % del avance financiero |
| 6.1.1.1 Desarrollo y fortalecimiento de las comunicaciones (periódico ambiental, programa televisivo, programa en radio, material divulgativo y pautas) como estrategia de formación de la cultura ambiental en la región. | (0) Número | 0 | | 0 | | |
| | (0) Número | 0 | | | | |
| | (0) Número | 0 | | | | |
| | (0) Número | 0 | | | | |
| | (0) Número | 0 | | | | |
| | (0) Número | 0 | | | | |
| | (0) Número | 0 | | | | |
| | (0) Número | 0 | | | 0 | |

PROGRAMA 6.1: FORTALECIMIENTO INSTITUCIONAL DE CORPOCESAR Y EL SINA EN LA REGIÓN.

PROYECTO 6.1.2. SISTEMAS DE INFORMACIÓN AMBIENTAL, CONSTITUCIÓN DEL BANCO DE PROYECTO, FORTALECIMIENTO AL CENTRO DE DOCUMENTACIÓN Y ARCHIVO CENTRAL.

| ACTIVIDAD | META FÍSICA / UNIDAD DE MEDIDA | % de avance físico | Descripción | META FINANCIERA ANUAL (\$) | Avance meta financiera | % del avance financiero |
|--|--------------------------------|--------------------|-------------|----------------------------|------------------------|-------------------------|
| 6.1.2.1 Fortalecimiento del Banco de proyectos de la Corporación. | (0) Número | 0 | | 0 | | |
| | (0) Número | 0 | | | | |
| 6.1.2.2 Dotación y apoyo al centro de documentación | (0) Número | 0 | | | | |
| 6.1.2.3 Actualización de documentos y dotación de equipos, muebles y útiles de oficina para el fortalecimiento del Archivo Central de la entidad | (0) Número | 0 | | | | |
| | (0) Número | 0 | | | | |
| | (0) Número | 0 | | | | |
| | (0) Número | 0 | | | | |
| 6.1.2.4 Fortalecimiento (capacitación) del Talento Humano para la operación de los Sistemas de Información Ambiental (SIA) y Geográfica (SIG) | (0) Número | 0 | | | | |

PROGRAMA 6.1: FORTALECIMIENTO INSTITUCIONAL DE CORPOCESAR Y EL SINA EN LA REGIÓN.

PROYECTO 6.1.3. CAPACITACIÓN Y BIENESTAR SOCIAL AL TALENTO HUMANO DE CORPOCESAR.

| ACTIVIDAD | META FÍSICA / UNIDAD DE MEDIDA | % de avance físico | Descripción | META FINANCIERA ANUAL (\$) | Avance meta financiera | % del avance financiero |
|---|--------------------------------|--------------------|-------------|----------------------------|------------------------|-------------------------|
| 6.1.3.1 Bienestar social de los funcionarios, capacitación no formal, recreación, actividades deportivas y culturales | (0) Número | 0 | | 0 | | |
| | (0) Número | 0 | | | | |
| 6.1.3.2 Apoyo para el fortalecimiento del Programa de Salud | (0) Número | 0 | | | | |

PROGRAMA 6.1: FORTALECIMIENTO INSTITUCIONAL DE CORPOCESAR Y EL SINA EN LA REGIÓN.

PROYECTO 6.1.3. CAPACITACIÓN Y BIENESTAR SOCIAL AL TALENTO HUMANO DE CORPOCESAR.

| ACTIVIDAD | META FÍSICA / UNIDAD DE MEDIDA | % de avance físico | Descripción | META FINANCIERA ANUAL (\$) | Avance meta financiera | % del avance financiero |
|---|--------------------------------|--------------------|-------------|----------------------------|------------------------|-------------------------|
| Ocupacional | | | | | | |
| 6.1.3.3 Apoyo a los Servidores Públicos de Corpocesar con elementos de dotación y protección. | (0) Número | 0 | | | | |
| 6.1.3.4 Apoyo a los Servidores Públicos de Corpocesar para la educación formal | (0) Número | 0 | | | | |

PROGRAMA 6.1: FORTALECIMIENTO INSTITUCIONAL DE CORPOCESAR Y EL SINA EN LA REGIÓN.

PROYECTO 6.1.4. PROYECTO DE OPTIMIZACIÓN DE LA INFRAESTRUCTURA DE HARDWARE Y SOFTWARE.

| ACTIVIDAD | META FÍSICA / UNIDAD DE MEDIDA | % de avance físico | Descripción | META FINANCIERA ANUAL (\$) | Avance meta financiera | % del avance financiero |
|---|--------------------------------|--------------------|-------------|----------------------------|------------------------|-------------------------|
| 6.1.4.1 Actualización y mantenimiento de la plataforma del SIA - SIG para el fortalecimiento institucional y misional | (0) Número | 0 | | 0 | | |
| 6.1.4.2 Apoyo logístico para la operación del SIA-SIG | (0) Número | 0 | | | | |

PROGRAMA 6.1: FORTALECIMIENTO INSTITUCIONAL DE CORPOCESAR Y EL SINA EN LA REGIÓN.

PROYECTO 6.1.5. IMPLEMENTACIÓN DEL SISTEMA INTEGRADO DE GESTIÓN.

| ACTIVIDAD | META FÍSICA / UNIDAD DE MEDIDA | % de avance físico | Descripción | META FINANCIERA ANUAL (\$) | Avance meta financiera | % del avance financiero |
|---|--------------------------------|--------------------|-------------|----------------------------|------------------------|-------------------------|
| 6.1.5.1 Implementación de ISO 9001 y la Norma Técnica de Calidad para la Gestión Pública - NTCGP 1000:2009 | (0) Porcentaje | 0 | | 0 | | |
| 6.1.5.2 Auditoria para certificación de calidad ISO . | (0) Número | 0 | | | | |
| 6.1.5.3 Apoyo profesional especializado en sistemas integrados de gestión para el objeto misional de la Oficina de Control Interno | (0) Número | 0 | | | | |
| 6.1.5.4 Apoyo a la Subdirección de Planeación para la coordinación, revisión general e integral al sistema i de gestión de calidad para el mejoramiento continuo. | (0) Número | 0 | | | | |
| 6.1.5.5 Implementación de mecanismos y actividades de autoevaluación y autocontrol para la promoción del mejoramiento continuo. | (0) Número | 0 | | | | |

PROGRAMA 6.1: FORTALECIMIENTO INSTITUCIONAL DE CORPOCESAR Y EL SINA EN LA REGIÓN.

PROYECTO 6.1.6. ADECUACIÓN DE LA SEDE Y DOTACIÓN Y MODERNIZACIÓN DE INMUEBLES DE CORPOCESAR.

| ACTIVIDAD | META FÍSICA / UNIDAD DE MEDIDA | % de avance físico | Descripción | META FINANCIERA ANUAL (\$) | Avance meta financiera | % del avance financiero |
|---|--------------------------------|--------------------|-------------|----------------------------|------------------------|-------------------------|
| 6.1.6.1 Adecuación, construcción, adquisición o mejoramiento de la infraestructura de la entidad. | (0) Porcentaje | 0 | | 0 | | |
| | (0) Número | 0 | | | | |
| | (0) Número | 0 | | | | |
| | (0) Número | 0 | | | | |

PROGRAMA 6.1: FORTALECIMIENTO INSTITUCIONAL DE CORPOCESAR Y EL SINA EN LA REGIÓN.

PROYECTO 6.1.6. ADECUACIÓN DE LA SEDE Y DOTACIÓN Y MODERNIZACIÓN DE INMUEBLES DE CORPOCESAR.

| ACTIVIDAD | META FÍSICA / UNIDAD DE MEDIDA | % de avance físico | Descripción | META FINANCIERA ANUAL (\$) | Avance meta financiera | % del avance financiero |
|---|--------------------------------|--------------------|-------------|----------------------------|------------------------|-------------------------|
| 6.1.6.2 Adecuación o mantenimiento de infraestructura de inmuebles de CorpoCESAR | (0) Número | 0 | | | | |
| 6.1.6.3 Dotación y modernización de elementos y soportes a los espacios de trabajo según requerimientos y recursos disponibles. | (0) Número | 0 | | | | |
| | (0) Número | 0 | | | | |

PROGRAMA 6.1: FORTALECIMIENTO INSTITUCIONAL DE CORPOCESAR Y EL SINA EN LA REGIÓN.

PROYECTO 6.1.7. GESTIÓN DE INSTRUMENTOS DE PLANIFICACIÓN DE CORPOCESAR.

| ACTIVIDAD | META FÍSICA / UNIDAD DE MEDIDA | % de avance físico | Descripción | META FINANCIERA ANUAL (\$) | Avance meta financiera | % del avance financiero |
|---|--------------------------------|--------------------|-------------|----------------------------|------------------------|-------------------------|
| 6.1.7.1 Actualización del Plan de Gestión Ambiental Regional - PGAR, como referente de la gestión ambiental en el Departamento. | (0) Número | 0 | | 0 | | |
| 6.1.7.2 Formulación, implementación, operación y articulación con otras entidades del SINA SIA_SIG y el PIGA. | (0) Número | 0 | | | | |
| | (0) Número | 0 | | | | |

PROGRAMA 6.1: FORTALECIMIENTO INSTITUCIONAL DE CORPOCESAR Y EL SINA EN LA REGIÓN.

PROYECTO 6.1.8. FORTALECIMIENTO DEL CONTROL AMBIENTAL A TRAVÉS DE LOS PROCESOS MISIONALES EN LA JURISDICCIÓN DE CORPOCESAR.

| ACTIVIDAD | META FÍSICA / UNIDAD DE MEDIDA | % de avance físico | Descripción | META FINANCIERA ANUAL (\$) | Avance meta financiera | % del avance financiero |
|---|--------------------------------|--------------------|-------------|----------------------------|------------------------|-------------------------|
| 6.1.8.2 Adquisición de equipos, instalación, operación de equipos, elementos e infraestructuras para el desarrollo de la investigación, monitoreo, control, seguimiento, mejoramiento y rehabilitación de los recursos naturales y el ambiente. | (0) Número | 0 | | 0 | | |
| | (0) Número | 0 | | | | |
| Fortalecimiento del SINA a través de la cooperación institucional con ASOCARS, Unidad de Enlace Sierra Nevada de Santa Marta (SNSM) y Sistema Regional de Áreas Protegidas (SIRAP) Caribe. | (0) Número | 0 | | | | |

PROGRAMA 6.2: FORTALECIMIENTO DEL EJERCICIO DE LA AUTORIDAD AMBIENTAL

PROYECTO 6.2.1. DESARROLLAR Y HACER SOSTENIBLE LA ESTRATEGIA GOBIERNO EN LÍNEA.

| ACTIVIDAD | META FÍSICA / UNIDAD DE MEDIDA | % de avance físico | Descripción | META FINANCIERA ANUAL (\$) | Avance meta financiera | % del avance financiero |
|--|--------------------------------|--------------------|-------------|----------------------------|------------------------|-------------------------|
| 6.2.1.1 Apoyo a la coordinación de sistemas e informática de la Corporación para el mantenimiento, ajuste y operación de la estrategia Gobierno en línea | (0) Número | 0 | | | | |

PROGRAMA 6.2: FORTALECIMIENTO DEL EJERCICIO DE LA AUTORIDAD AMBIENTAL

PROYECTO 6.2.2. CONTROL Y SEGUIMIENTO AMBIENTAL A LOS SECTORES PRODUCTIVOS Y DE SERVICIOS DEL CESAR.

| ACTIVIDAD | META FÍSICA / UNIDAD DE MEDIDA | % de avance físico | Descripción | META FINANCIERA ANUAL (\$) | Avance meta financiera | % del avance financiero |
|--|--------------------------------|--------------------|-------------|----------------------------|------------------------|-------------------------|
| 6.2.2.1 Fortalecimiento de la gestión institucional mediante el apoyo asistencial, técnico, profesional y especializado. | (0) Número | 0 | | 0 | | |
| 6.2.2.2 Evaluación y Seguimiento a los instrumentos ambientales que otorga Corpocesar, y atención de quejas por infracciones ambientales. | (0) Número | 0 | | | | |
| | (0) Número | 0 | | | | |
| 6.2.2.3 Diseño e Implementación de la política de pago por servicios ambientales. | (0) Número | 0 | | | | |
| 6.2.2.4 Ejecución de Campañas educativas para el uso de la madera legal dentro del marco del gran pacto nacional de madera legal en Colombia | (0) Número de campañas | 0 | | | | |

3.2 Matriz de reporte de avance de Indicadores Mínimos de Gestión incorporados en la resolución 0964 de 2007.

| | (2) | (3) | (4) | (5) | (6) | (7) | (8) | (9) | | (10) | (13) |
|------------------------------------|--|---|--|---|---|---|---|---|---|---|--|
| Código (1) | INDICADORES MINIMOS DE GESTION Resolución 0964 de 2007 | PROGRAMA O PROYECTO DEL PAT 2007-2011 ASOCIADO (indique nombre (s) o numero (s) en la estructura del PA | UNIDAD DE MEDIDA | RESULTADO DEL COMPORTAMIENTO DEL INDICADOR 2007 | RESULTADO DEL COMPORTAMIENTO DEL INDICADOR 2008 | RESULTADO DEL COMPORTAMIENTO DEL INDICADOR 2009 | RESULTADO DEL COMPORTAMIENTO DEL INDICADOR 2010 | RESULTADO DEL COMPORTAMIENTO DEL INDICADOR 2011 | RESULTADO DEL COMPORTAMIENTO DEL INDICADOR 2012 | ACUMULADO (AÑOS 1,2, 3, 4 y 5) (5+6+7+8+9) | OBSERVACIONES |
| TEMA: AREAS PROTEGIDAS | | | | | | | | | | | |
| 1 | Áreas protegidas declaradas en la jurisdicción de la Corporación. | PROGRAMA 1: PLANIFICACION AMBIENTAL DEL TERRITORIO - Proyecto 1.1- | Has | 3.557 | 3.557 | 3.557 | 3.557 | 3.557 | 3.557 | 3.557 | Aprobado mediante Acuerdo de Consejo Directivo No 012 de 16 diciembre 2008 |
| 2 | Áreas protegidas declaradas en la jurisdicción de la Corporación, con Planes de manejo en ejecución. | | Has | 3.557 | 3.557 | 3.557 | 3.557 | 79.307 | 79.307 | 79.307 | Se encuentran el Parque Nacional Natural Sierra Nevada de Santa Marta con 75,750 has y el Santuario de Vida Silvestre Los Besotes con 3.556 has. |
| TEMA: ECOSISTEMAS NATURALES | | | | | | | | | | | |
| 3 | Plan General de Ordenación Forestal de la jurisdicción de la Corporación, formulado. | PROGRAMA 1: PLANIFICACION AMBIENTAL DEL TERRITORIO - Proyecto 1.2- | Área de la jurisdicción de la Corporación con Plan de ordenación forestal medido en porcentaje (%) | 10 | 45% | 55% | 100% | 100% | 100% | 100% | Incorporado a las determinantes ambientales del Área de jurisdicción y en proceso de implementación |

| | (2) | (3) | (4) | (5) | (6) | (7) | (8) | (9) | | (10) | (13) |
|----------------------------------|---|---|--|---|---|---|---|---|---|---|--|
| Código (1) | INDICADORES MINIMOS DE GESTION Resolución 0964 de 2007 | PROGRAMA O PROYECTO DEL PAT 2007-2011 ASOCIADO (indique nombre (s) o numero (s) en la estructura del PA | UNIDAD DE MEDIDA | RESULTADO DEL COMPORTAMIENTO DEL INDICADOR 2007 | RESULTADO DEL COMPORTAMIENTO DEL INDICADOR 2008 | RESULTADO DEL COMPORTAMIENTO DEL INDICADOR 2009 | RESULTADO DEL COMPORTAMIENTO DEL INDICADOR 2010 | RESULTADO DEL COMPORTAMIENTO DEL INDICADOR 2011 | RESULTADO DEL COMPORTAMIENTO DEL INDICADOR 2012 | ACUMULADO (AÑOS 1,2, 3, 4 y 5) (5+6+7+8+9) | OBSERVACIONES |
| 4 | Ecosistemas Estratégicos (Páramos, Humedales, Manglares, zonas secas, etc), con Planes de manejo u ordenación en ejecución. | PROGRAMA 2: CONOCIMIENTO, CONSERVACION Y USO DE LOS RECURSOS NATURALES RENOVABLES Y LA BIODIVERSIDAD: - Proyectos 2.2, 2.3, 2.5 y 2.8 - | Porcentaje del área total de Ecosistemas con plan de manejo u ordenación en ejecución | 20 | 70% | 50% | 60% | 20% | | 40% | PMA del ERE CCZ en proceso de implementación |
| TEMA: ESPECIES AMENAZADAS | | | | | | | | | | | |
| 5 | Especies de fauna y flora amenazadas, con Planes de Conservación en ejecución. | PROGRAMA 2: CONOCIMIENTO, CONSERVACION Y USO DE LOS RECURSOS NATURALES RENOVABLES Y LA BIODIVERSIDAD: - Proyectos 2.4 y 2.7 - | Número de especies amenazadas de flora y fauna en determinada categoría de riesgo y con programas de conservación formulados y en ejecución por la corporación | 2 especies amenazadas con PMA en ejecución | 0 | 1 | 1 | 1 | 4 | 3 | Con PMA OSO DE ANTEOJOS Y CONDOR ANDINO. Se avanza con PMA para FELINOS. Se realizan acciones de conservación para TORTUGAS MORROCOY (liberaciones y evaluaciones de poblaciones silvestres).. |

| | (2) | (3) | (4) | (5) | (6) | (7) | (8) | (9) | | (10) | (13) |
|--------------------------------------|--|---|--|---|---|---|---|---|---|---|--|
| Código (1) | INDICADORES MINIMOS DE GESTION Resolución 0964 de 2007 | PROGRAMA O PROYECTO DEL PAT 2007-2011 ASOCIADO (indique nombre (s) o numero (s) en la estructura del PA | UNIDAD DE MEDIDA | RESULTADO DEL COMPORTAMIENTO DEL INDICADOR 2007 | RESULTADO DEL COMPORTAMIENTO DEL INDICADOR 2008 | RESULTADO DEL COMPORTAMIENTO DEL INDICADOR 2009 | RESULTADO DEL COMPORTAMIENTO DEL INDICADOR 2010 | RESULTADO DEL COMPORTAMIENTO DEL INDICADOR 2011 | RESULTADO DEL COMPORTAMIENTO DEL INDICADOR 2012 | ACUMULADO (AÑOS 1,2, 3, 4 y 5) (5+6+7+8+9) | OBSERVACIONES |
| TEMA: ORDENAMIENTO DE CUENCAS | | | | | | | | | | | |
| 6 | Cuencas con Planes de ordenación y manejo POMCA-formulados. | PROGRAMA 3: GESTION INTEGRAL DEL RECURSO HIDRICO.: Proyecto 3.4 y 3.5 - | Número de cuencas hidrográficas prioritizadas con planes de ordenación y manejo formulados | 2 cuencas con proceso de formulación de POMCA Y 1 EN PROYECTO | 2 | 1 | 2 | 1 | | 7 | De las OCHO (8) cuencas prioritizadas para declarar en Ordenación 1 proceso está suspendido (Guatapurí) 1 POMCA adoptado e implementado (Magiriamo) y las otros seis (6) en proceso avanzado de formulación y adopción, con acciones prioritarias para implementación. Además un cuenca compartida en proceso de revisión conjunta para la adopción.(corrientes Algodonal, Rio de oro y Limón) |
| 7 | Cuencas con Planes de ordenación y manejo POMCA-ejecución. | | Número de cuencas hidrográficas con planes de ordenación y manejo en ejecución | 1 | 1 | 0 | 1 | 1 | | 2 | |
| 8 | Áreas reforestadas y/o revegetalizadas naturalmente para la protección de cuencas abastecedoras. | ROGRAMA 2: CONOCIMIENTO, CONSERVACION Y USO DE LOS RECURSOS NATURALES RENOVABLES Y LA BIODIVERSIDAD: Proyecto | Hectáreas reforestadas y/o revegetalización o regeneradas naturalmente | 2.307 Has en proceso DE REFORESTACION Y 712 ADICIONALES | 712 | 2307 | 0 | 0 | 140 | 3159 | |
| 9 | Áreas reforestadas y/o revegetalizadas | | Hectáreas establecidas y con | 0 | 0 | 0 | 0 | 0 | 0 | 1125 | 0 |

| | (2) | (3) | (4) | (5) | (6) | (7) | (8) | (9) | | (10) | (13) |
|------------------|---|--|---|---|---|---|---|---|---|---|--|
| Código (1) | INDICADORES MINIMOS DE GESTION Resolución 0964 de 2007 | PROGRAMA O PROYECTO DEL PAT 2007-2011 ASOCIADO (indique nombre (s) o numero (s) en la estructura del PA | UNIDAD DE MEDIDA | RESULTADO DEL COMPORTAMIENTO DEL INDICADOR 2007 | RESULTADO DEL COMPORTAMIENTO DEL INDICADOR 2008 | RESULTADO DEL COMPORTAMIENTO DEL INDICADOR 2009 | RESULTADO DEL COMPORTAMIENTO DEL INDICADOR 2010 | RESULTADO DEL COMPORTAMIENTO DEL INDICADOR 2011 | RESULTADO DEL COMPORTAMIENTO DEL INDICADOR 2012 | ACUMULADO (AÑOS 1,2, 3, 4 y 5) (5+6+7+8+9) | OBSERVACIONES |
| | para la protección de cuencas abastecedoras en mantenimiento. | 2.9- | mantenimiento | | | | | | | | |
| 10 | Corrientes hídricas reglamentadas por la Corporación con relación a las cuencas priorizadas. | PROGRAMA 3: GESTION INTEGRAL DEL RECURSO HIDRICO.: Proyecto 3.6 | Porcentaje de Cuenca reglamentada a partir de las cuencas priorizadas en su jurisdicción. | 9 Corrientes EN REGLAMENTACION | 40% | 80% | 85% | 95% | 88% | 85% | Las corrientes en proceso avanzado de reglamentación (falta adopción por Resolución) y forman parte de la 8 cuencas priorizadas son: GUATAPURI, TUCUY-SORORIA. Además, PEREIRA Y BADILLO, hacen parte de cuencas compartidas con el dpto. de la Guajira, declaradas en ordenación. |
| TEMA AGUA | | | | | | | | | | | |
| 11 | Planes de Saneamiento y Manejo de Vertimientos – PSMV- seguimiento por parte de la Corporación con referencia al número de cabeceras municipales de | PROGRAMA 5 : CONTROL DEL IMPACTO AMBIENTAL GENERADO POR LAS ACTIVIDADES QUE PRESIONAN LOS RECURSOS NATURALES Y | Numero de PSMV respecto al total de Municipios en la jurisdicción con seguimiento de la CAR | 4% | 16% | 16% | 68% | 92% | 100% | 92% | Aprobados 23 PSMV de 25 Municipios en el Dpto. (seguimiento a 22 de los 23 en el 2011) |

| | (2) | (3) | (4) | (5) | (6) | (7) | (8) | (9) | | (10) | (13) |
|---|--|---|--|---|---|---|---|---|---|---|---------------|
| Código (1) | INDICADORES MINIMOS DE GESTION Resolución 0964 de 2007 | PROGRAMA O PROYECTO DEL PAT 2007-2011 ASOCIADO (indique nombre (s) o numero (s) en la estructura del PA | UNIDAD DE MEDIDA | RESULTADO DEL COMPORTAMIENTO DEL INDICADOR 2007 | RESULTADO DEL COMPORTAMIENTO DEL INDICADOR 2008 | RESULTADO DEL COMPORTAMIENTO DEL INDICADOR 2009 | RESULTADO DEL COMPORTAMIENTO DEL INDICADOR 2010 | RESULTADO DEL COMPORTAMIENTO DEL INDICADOR 2011 | RESULTADO DEL COMPORTAMIENTO DEL INDICADOR 2012 | ACUMULADO (AÑOS 1,2, 3, 4 y 5) (5+6+7+8+9) | OBSERVACIONES |
| | su jurisdicción. | DEL MEDIO AMBIENTE EN EL DEPARTAMENTO DEL CESAR...: Proyecto 5.3 Y PROGRAMA 3: GESTION INTEGRAL DEL RECURSO HIDRICO...: 3.6 | | | | | | | | | |
| 12 | Cumplimiento promedio de metas de reducción de carga contaminante, en aplicación de la Tasa Retributiva, en las cuencas o tramos de cuencas de la jurisdicción de la Corporación (SST, y DBO). | Reglamentación del Recurso hídrico en el Departamento del Cesar. | Porcentaje de Carga de contaminante reducida (kilogramos/día) para DBO y SST | METAS DE REDUCCION ESTABLECIDAS POR ACUERDO DEL CONSEJO DIRECTIVO | 25% de la gestión | 30% | 6% | 0% | 10% | 6% | |
| TEMA: INSTRUMENTOS ECONOMICOS AGUA | | | | | | | | | | | |

| | (2) | (3) | (4) | (5) | (6) | (7) | (8) | (9) | | (10) | (13) |
|--|--|---|---|---|---|---|---|---|---|---|--|
| Código (1) | INDICADORES MINIMOS DE GESTION Resolución 0964 de 2007 | PROGRAMA O PROYECTO DEL PAT 2007-2011 ASOCIADO (indique nombre (s) o numero (s) en la estructura del PA | UNIDAD DE MEDIDA | RESULTADO DEL COMPORTAMIENTO DEL INDICADOR 2007 | RESULTADO DEL COMPORTAMIENTO DEL INDICADOR 2008 | RESULTADO DEL COMPORTAMIENTO DEL INDICADOR 2009 | RESULTADO DEL COMPORTAMIENTO DEL INDICADOR 2010 | RESULTADO DEL COMPORTAMIENTO DEL INDICADOR 2011 | RESULTADO DEL COMPORTAMIENTO DEL INDICADOR 2012 | ACUMULADO (AÑOS 1,2, 3, 4 y 5) (5+6+7+8+9) | OBSERVACIONES |
| 13 | Total de recursos recaudados con referencia al total de recursos facturados por concepto de tasa retributiva. | PROGRAMA 3: GESTION INTEGRAL DEL RECURSO HIDRICO.: Proyecto 3.6 | Porcentaje de \$/año | 0 | 11% | 0 | 31,1 | | | 51,0% | |
| 14 | Total de recursos recaudado con referencia al total de recursos facturado por concepto de tasa de uso del agua. | | Porcentaje de \$/año | 10 | 0% | 76% | 17% | 4,00% | 18,00% | 21% | Se promocionan estrategias para aumentar el recaudo y la cultura de pago, sobre el total facturado (\$1,754,997,502/ año 2011) |
| TEMA: CONTROL DE LA CONTAMINACION | | | | | | | | | | | |
| 15 | Registro de la calidad del aire en centro poblados mayores de 100.000 habitantes y corredores industriales, determinado en redes de monitoreo acompañadas por la | PROGRAMA 5: CONTROL DE IMPACTO GENERADO POR LAS ACTIVIDADES QUE PRESIONAN LOS R.N - PROYECTO 5.1 | No de redes de monitoreo con registros de calidad de aire | 2 redes (ZONA MINERA Y MUNICIPIO DE VALLEDUPAR) | 2 | 2 | 2 | 2 | 2 | 2 | Red de monitoreo en Zona MINERA y en La ciudad de VALLEDUPAR |

| | (2) | (3) | (4) | (5) | (6) | (7) | (8) | (9) | | (10) | (13) |
|------------|--|---|--|---|---|---|---|---|---|---|--|
| Código (1) | INDICADORES MINIMOS DE GESTION Resolución 0964 de 2007 | PROGRAMA O PROYECTO DEL PAT 2007-2011 ASOCIADO (indique nombre (s) o numero (s) en la estructura del PA | UNIDAD DE MEDIDA | RESULTADO DEL COMPORTAMIENTO DEL INDICADOR 2007 | RESULTADO DEL COMPORTAMIENTO DEL INDICADOR 2008 | RESULTADO DEL COMPORTAMIENTO DEL INDICADOR 2009 | RESULTADO DEL COMPORTAMIENTO DEL INDICADOR 2010 | RESULTADO DEL COMPORTAMIENTO DEL INDICADOR 2011 | RESULTADO DEL COMPORTAMIENTO DEL INDICADOR 2012 | ACUMULADO (AÑOS 1,2, 3, 4 y 5) (5+6+7+8+9) | OBSERVACIONES |
| | Corporación. | | | | | | | | | | |
| 16 | Municipios con acceso a sitios de disposición final de residuos sólidos técnicamente adecuados y autorizados por la Corporación (rellenos sanitarios, celdas transitorias) con referencia al total de municipios de la jurisdicción. | PROGRAMA 5 CONTROL DE IMPACTO GENERADO POR LAS ACTIVIDADES QUE PRESIONAN LOS R.N - PROYECTO 5.4 | Porcentaje (%). | 50% DE LOS MUNICIPIOS de la jurisdicción CELDAS TRANSITORIAS AUTORIZADAS POR LA CAR (12 celdas de 24 municipios) + 1 RELLENO ADECUADO | 20% (En Rellenos) | 30% | 68% | 60% | 84% | 60% | Corresponde a catorce (14) municipios de los 25 del Departamento, con disposición en dos (2) rellenos sanitarios regionales autorizados por la Corporación. Además Existe un tercer sitio aprobado en el Municipio de Bosconia que no opera actualmente. |
| 17 | Cumplimiento promedio de los compromisos establecidos en los PGIRS de la jurisdicción. | PROGRAMA 5 : CONTROL DE IMPACTO GENERADO POR LAS ACTIVIDADES QUE PRESIONAN LOS R.N - PROYECTO 5.4 | Porcentaje de cumplimiento (%) de los compromisos del PGIRS. | 5% | 27% | 50% | 90,5% | 15% | 40% | 90,5% | Como resultado del seguimiento se encuentra bajo cumplimiento de las obligaciones establecidas en el Plan, por lo tanto a excepción del Municipio de Valledupar la Corporación adelanta procesos preliminares de investigación para sanción a través de la oficina jurídica. |

| | (2) | (3) | (4) | (5) | (6) | (7) | (8) | (9) | | (10) | (13) |
|---|--|---|--|---|---|---|---|---|---|---|---|
| Código (1) | INDICADORES MINIMOS DE GESTION Resolución 0964 de 2007 | PROGRAMA O PROYECTO DEL PAT 2007-2011 ASOCIADO (indique nombre (s) o numero (s) en la estructura del PA | UNIDAD DE MEDIDA | RESULTADO DEL COMPORTAMIENTO DEL INDICADOR 2007 | RESULTADO DEL COMPORTAMIENTO DEL INDICADOR 2008 | RESULTADO DEL COMPORTAMIENTO DEL INDICADOR 2009 | RESULTADO DEL COMPORTAMIENTO DEL INDICADOR 2010 | RESULTADO DEL COMPORTAMIENTO DEL INDICADOR 2011 | RESULTADO DEL COMPORTAMIENTO DEL INDICADOR 2012 | ACUMULADO (AÑOS 1,2, 3, 4 y 5) (5+6+7+8+9) | OBSERVACIONES |
| 18 | Número de registros de generadores de residuos o desechos peligrosos en la jurisdicción. | PROGRAMA 4: PROMOCION DE PROCESOS PRODUCTIVOS COMPETITIVOS Y SOSTENIBLES -Proyecto 4.2 | Número de registros.. | 0 | 55 | 46 | 37 | 49 | 223 | 223 | A la fecha se tienen un registro de 223 generadores de residuos o desechos peligrosos en la jurisdicción. |
| TEMA: MERCADOS VERDES Y CAMBIO CLIMATICO | | | | | | | | | | | |
| 19 | Mipymes y empresas vinculadas a Mercados Verdes (Uso y Aprovechamiento Sostenible de la Biodiversidad, Eco productos Industriales, Ecoturismo) acompañadas por la Corporación. | PROGRAMA 4: PROMOCION DE PROCESOS PRODUCTIVOS COMPETITIVOS -Proyecto 4.1 | Número de proyectos de Mercados Verdes acompañados en Mi pymes | 3 | 3 | 3 | 0 | 1 | | 3 | |

| | (2) | (3) | (4) | (5) | (6) | (7) | (8) | (9) | | (10) | (13) |
|---|---|---|---|---|---|---|---|---|---|--|---------------|
| Código (1) | INDICADORES MINIMOS DE GESTION Resolución 0964 de 2007 | PROGRAMA O PROYECTO DEL PAT 2007-2011 ASOCIADO (indique nombre (s) o numero (s) en la estructura del PA | UNIDAD DE MEDIDA | RESULTADO DEL COMPORTAMIENTO DEL INDICADOR 2007 | RESULTADO DEL COMPORTAMIENTO DEL INDICADOR 2008 | RESULTADO DEL COMPORTAMIENTO DEL INDICADOR 2009 | RESULTADO DEL COMPORTAMIENTO DEL INDICADOR 2010 | RESULTADO DEL COMPORTAMIENTO DEL INDICADOR 2011 | RESULTADO DEL COMPORTAMIENTO DEL INDICADOR 2012 | ACUMULADO (AÑOS 1,2, 3, 4 y 5) (5+6+7+8+9) | OBSERVACIONES |
| 20 | Proyectos piloto de producción más limpia de sectores productivos, acompañados por la Corporación. | | Número de proyectos de producción más limpia acompañados por la CAR | 2 | 1 | 2 | 0 | 2 | | 5 | |
| 21 | Cumplimiento promedio de los compromisos definidos en los convenios de producción más limpia y/o agendas ambientales suscritos por la Corporación con sectores productivos. | | Porcentaje promedio de cumplimiento de los convenios de producción más limpia | 15% | 80% | 20% de lo programado en el año 3 | 0 | 0 | | 50 | |
| TEMA: AMENAZAS Y RIESGOS NATURALES | | | | | | | | | | | |
| 22 | Número de municipios con inclusión del riesgo en sus POT a partir de los determinantes ambientales generados por la | PROGRAMA 5: CONTROL DE IMPACTO GENERADO POR LAS ACTIIVIDADES QUE PRESIONAN LOS R.N. - | Número de municipios | 15 | 15 | 10 | 25 asesorados | 0 | | 25 | |

| (1) | (2) | (3) | (4) | (5) | (6) | (7) | (8) | (9) | (10) | (11) | (12) | (13) |
|--------|--|---|--|---|---|---|---|---|---|---|------|---------------|
| Código | INDICADORES MINIMOS DE GESTION Resolución 0964 de 2007 | PROGRAMA O PROYECTO DEL PAT 2007-2011 ASOCIADO (indique nombre (s) o numero (s) en la estructura del PA | UNIDAD DE MEDIDA | RESULTADO DEL COMPORTAMIENTO DEL INDICADOR 2007 | RESULTADO DEL COMPORTAMIENTO DEL INDICADOR 2008 | RESULTADO DEL COMPORTAMIENTO DEL INDICADOR 2009 | RESULTADO DEL COMPORTAMIENTO DEL INDICADOR 2010 | RESULTADO DEL COMPORTAMIENTO DEL INDICADOR 2011 | RESULTADO DEL COMPORTAMIENTO DEL INDICADOR 2012 | ACUMULADO (AÑOS 1,2, 3, 4 y 5) (5+6+7+8+9) | | OBSERVACIONES |
| | Corporación. | proyectos 1.3 y 5.5- | | | | | | | | | | |
| 23 | Número de municipios asesorados por la Corporación en formulación de planes de prevención y mitigación de desastres naturales. | | Número de municipios asistidos | 15 | 15 | 10 | 25 asesorados | 0 | | 25 | | |
| 24 | Cantidad de proyectos con seguimiento (licencias ambientales, concesiones de agua, aprovechamiento forestal, emisiones atmosféricas, permisos de vertimiento) con referencia a la totalidad de proyectos activos con licencias, permisos y/o autorizaciones otorgados por la | PROGRAMA 5: CONTROL DE IMPACTO GENERADO POR LAS ACTIVIDADES QUE PRESIONAN LOS R.N. - proyecto 5.6- | Porcentaje de proyectos con seguimiento por parte de la autoridad ambiental. | | 62,8% | 63% | 63% | | 2% | 63% | | |

| | (2) | (3) | (4) | (5) | (6) | (7) | (8) | (9) | | (10) | (13) |
|------------|---|---|------------------|--|---|---|---|---|---|---|---------------|
| Código (1) | INDICADORES MINIMOS DE GESTION Resolución 0964 de 2007 | PROGRAMA O PROYECTO DEL PAT 2007-2011 ASOCIADO (indique nombre (s) o numero (s) en la estructura del PA | UNIDAD DE MEDIDA | RESULTADO DEL COMPORTAMIENTO DEL INDICADOR 2007 | RESULTADO DEL COMPORTAMIENTO DEL INDICADOR 2008 | RESULTADO DEL COMPORTAMIENTO DEL INDICADOR 2009 | RESULTADO DEL COMPORTAMIENTO DEL INDICADOR 2010 | RESULTADO DEL COMPORTAMIENTO DEL INDICADOR 2011 | RESULTADO DEL COMPORTAMIENTO DEL INDICADOR 2012 | ACUMULADO (AÑOS 1,2, 3, 4 y 5) (5+6+7+8+9) | OBSERVACIONES |
| | CAR. | | | | | | | | | | |
| 25 | Tiempo promedio de trámite para la evaluación de las licencias ambientales, permisos y autorizaciones otorgadas por la corporación. | | Tiempos en días | 120 días de 125 proyectado para la vigencia 2008 | 81 en promedio | 90 días en promedio | 72,2 días en promedio | | | 72,2 | |

3.3 Reporte del Estado Presupuestal.

EJECUCIÓN PRESUPUESTAL DE INGRESOS CON CORTE A ABRIL 30 DE 2012.

| MINISTERIO DE AMBIENTE Y DESARROLLO TERRITORIAL | | | | |
|--|--|--------------------------|-------------------------|--------------|
| CORPORACION AUTONOMA REGIONAL DEL CESAR >CORPOCESAR< | | | | |
| EJECUCION PRESUPUESTAL DE INGRESOS ACUMULADA A ABRIL 30/2012 | | | | |
| | NIVEL RENTISTICO | APROPIADO | RECAUDADO | % Ejec |
| 3000 | INGRESOS PROPIOS | 11.195.546.744,00 | 1.086.730.365,70 | 9,71 |
| 3100 | INGRESOS CORRIENTES | 7.306.546.744,00 | 892.033.440,25 | 12,21 |
| 3110 | Tributarios | 4.000.000.000,00 | 497.902.025,00 | 12,45 |
| | Participación Ambiental Municipios | 0,00 | 0,00 | 0,00 |
| | Sobretasa Ambiental | 4.000.000.000,00 | 497.902.025,00 | 12,45 |
| | Otros | 0,00 | 0,00 | 0,00 |
| 3120 | No Tributarios | 3.306.546.744,00 | 394.131.415,25 | 11,92 |
| 3121 | Venta de Bienes y Servicios | 189.000.000,00 | 142.415.624,00 | 75,35 |
| | Licencias, permisos y tramites ambientales | 84.000.000,00 | 64.087.030,00 | 76,29 |
| | Otros por Venta de Bienes y Servicios | 105.000.000,00 | 78.328.594,00 | 74,60 |
| 3123 | Operaciones Comerciales | 0,00 | 0,00 | 0,00 |
| 3124 | Aportes Patronales | 0,00 | 0,00 | 0,00 |
| 3125 | Aportes de Afiliados | 0,00 | 0,00 | 0,00 |
| 3126 | Aportes de otras entidades | 600.000.000,00 | 240.678.916,00 | 40,11 |
| | Transferencias Sector Eléctrico | 600.000.000,00 | 240.678.916,00 | 40,11 |
| | Compensación Explotación Carbón | 0,00 | 0,00 | 0,00 |
| | Convenios | 0,00 | 0,00 | 0,00 |
| | Otros Aportes de Otras Entidades | 0,00 | 0,00 | 0,00 |
| 3128 | Otros Ingresos | 2.517.546.744,00 | 11.036.875,25 | 0,44 |
| | Tasa Retributiva y Compensatoria | 400.000.000,00 | 0,00 | 0,00 |
| | Tasa Material de Arrastre | 0,00 | 0,00 | 0,00 |
| | Tasa por Uso del Agua | 200.000.000,00 | 0,00 | 0,00 |
| | Tasa Aprovechamiento Forestal | 555.000.000,00 | 11.036.875,25 | 1,99 |

| MINISTERIO DE AMBIENTE Y DESARROLLO TERRITORIAL | | | | |
|--|---------------------------------|--------------------------|-------------------------|--------------|
| CORPORACION AUTONOMA REGIONAL DEL CESAR >CORPOCESAR< | | | | |
| EJECUCION PRESUPUESTAL DE INGRESOS ACUMULADA A ABRIL 30/2012 | | | | |
| | NIVEL RENTISTICO | APROPIADO | RECAUDADO | % Ejec |
| | Multas y Sanciones | 50.000.000,00 | 0,00 | 0,00 |
| | Otros Ingresos | 1.312.546.744,00 | 0,00 | 0,00 |
| 3200 | RECURSOS DE CAPITAL | 3.889.000.000,00 | 194.696.925,45 | 5,01 |
| 3210 | Crédito externo | 0,00 | 0,00 | 0,00 |
| 3211 | Perfeccionado | 0,00 | 0,00 | 0,00 |
| 3212 | Autorizado | 0,00 | 0,00 | 0,00 |
| 3220 | Crédito Interno | 0,00 | 0,00 | 0,00 |
| 3221 | Perfeccionado | 0,00 | 0,00 | 0,00 |
| 3222 | Autorizado | 0,00 | 0,00 | 0,00 |
| 3230 | Rendimientos Financieros | 200.000.000,00 | 35.253.465,45 | 17,63 |
| 3250 | Recursos del Balance | 3.689.000.000,00 | 159.443.460,00 | 4,32 |
| 3251 | Venta de Activos | 0,00 | 0,00 | 0,00 |
| 3252 | Excedentes Financieros | 0,00 | 0,00 | 0,00 |
| 3253 | Cancelación de Reservas | 0,00 | 0,00 | 0,00 |
| 3254 | Recuperación de Cartera | 3.689.000.000,00 | 159.443.460,00 | 4,32 |
| 3255 | Otros Recursos del Balance | 0,00 | 0,00 | 0,00 |
| 3260 | Donaciones | 0,00 | 0,00 | 0,00 |
| 3500 | RENTAS PARAFISCALES | 0,00 | 0,00 | 0,00 |
| 4000 | APORTES DE LA NACION | 1.985.300.000,00 | 572.780.879,40 | 28,85 |
| 4100 | Funcionamiento | 1.985.300.000,00 | 572.780.879,40 | 28,85 |
| 4200 | Servicio de la Deuda | 0,00 | 0,00 | 0,00 |
| 4300 | Inversión | 0,00 | 0,00 | 0,00 |
| | TOTAL INGRESOS VIGENCIA | 13.180.846.744,00 | 1.659.511.245,10 | 12,59 |

EJECUCIÓN PRESUPUESTAL DE GASTOS CON CORTE A ABRIL 30 DE 2012.

MINISTERIO DE AMBIENTE Y DESARROLLO TERRITORIAL - MADT
CORPORACION AUTONOMA REGIONAL DEL CESAR >CORPOCESAR<
EJECUCION PRESUPUESTAL DE GASTOS ACUMULADA A ABRIL 30/2012

| CONCEPTO | RECURSOS PROPIOS \$ | | COMPENSACION CARBON - RCC | | RECURSOS DE LA NACION \$ | | TOTAL RECURSOS (PROPIOS -NACION) \$ | | % EJECUC |
|---|---------------------------|-----------------------|------------------------------|-------------|-----------------------------|-----------------------|---|-----------------------|-------------|
| | APROPIACION DEFINITIVA | EJECUCION | RECURSOS CARBON | EJECUCION | APROPIACION DEFINITIVA | EJECUCION | APROPIACION DEFINITIVA | EJECUCION | |
| GASTOS DE PERSONAL | 351.362.000,00 | 48.733.453,00 | 0,00 | 0,00 | 1.930.700.000,00 | 422.910.717,80 | 2.282.062.000,00 | 471.644.170,80 | 20,7 |
| GASTOS GENERALES | 974.838.000,00 | 142.681.402,00 | 0,00 | 0,00 | 49.300.000,00 | 5.739.844,00 | 1.024.138.000,00 | 148.421.246,00 | 14,5 |
| Adquisición de Bienes | 95.000.000,00 | 13.060.279,00 | 0,00 | 0,00 | 0,00 | 0,00 | 95.000.000,00 | 13.060.279,00 | 13,7 |
| Adquisición de Servicios | 858.838.000,00 | 129.621.123,00 | 0,00 | 0,00 | 49.300.000,00 | 5.739.844,00 | 908.138.000,00 | 135.360.967,00 | 14,9 |
| Impuestos y Multas | 21.000.000,00 | 0,00 | 0,00 | 0,00 | 0,00 | 0,00 | 21.000.000,00 | 0,00 | 0,0 |
| TRANSFERENCIAS CORRIENTES | 423.800.000,00 | 88.305.228,00 | 0,00 | 0,00 | 5.300.000,00 | 0,00 | 429.100.000,00 | 88.305.228,00 | 20,6 |
| ADMINISTRACION PUBLICA CENTRAL | | | | | | | | | |
| Cuota de Auditoria Contaloria Nacional | 30.000.000,00 | 0,00 | 0,00 | 0,00 | 5.300.000,00 | 0,00 | 35.300.000,00 | 0,00 | 0,0 |
| Fondo de Compensación Ambiental (Art.24 Ley 344/96) | 393.800.000,00 | 88.305.228,00 | 0,00 | 0,00 | 0,00 | 0,00 | 393.800.000,00 | 88.305.228,00 | 22,4 |
| OTRAS TRANSFERENCIAS | | | | | | | | | |
| SENTENCIAS Y CONCILIACIONES | | | | | | | 0,00 | 0,00 | |
| Sentencias y Conciliaciones | 50.000.000,00 | 2.833.500,00 | 0,00 | 0,00 | 0,00 | 0,00 | 50.000.000,00 | 2.833.500,00 | 5,7 |
| TOTAL GASTOS DE FUNCIONAMIENTO | 1.800.000.000,00 | 282.553.583,00 | 0,00 | 0,00 | 1.985.300.000,00 | 428.650.561,80 | 3.785.300.000,00 | 711.204.144,80 | 18,8 |
| TOTAL INVERSION | 9.395.546.744,00 | 661.229.990,00 | 0,00 | 0,00 | 0,00 | 0,00 | 9.395.546.744,00 | 661.229.990,00 | 7,0 |
| Proyecto 113.900.1 | 913.550.000,00 | 180.614.851,00 | 0,00 | 0,00 | 0,00 | 0,00 | 913.550.000,00 | 180.614.851,00 | 19,8 |
| Proyecto 113.900.102 | 50.000.000,00 | 0,00 | 0,00 | 0,00 | 0,00 | 0,00 | 50.000.000,00 | 0,00 | 0,0 |
| Proyecto 123.900.3 | 850.000.000,00 | 53.993.067,00 | 0,00 | 0,00 | 0,00 | 0,00 | 850.000.000,00 | 53.993.067,00 | 6,4 |
| Proyecto 123.900.4 | 740.000.000,00 | 284.915.670,00 | 0,00 | 0,00 | 0,00 | 0,00 | 740.000.000,00 | 284.915.670,00 | 38,5 |
| Proyecto 123.900.5 | 69.278.250,00 | 0,00 | 0,00 | 0,00 | 0,00 | 0,00 | 69.278.250,00 | 0,00 | 0,0 |
| Proyecto 123.900.6 | 738.470.000,00 | 0,00 | 0,00 | 0,00 | 0,00 | 0,00 | 738.470.000,00 | 0,00 | 0,0 |
| Proyecto 310.900.5 | 350.000.000,00 | 208.500,00 | 0,00 | 0,00 | 0,00 | 0,00 | 350.000.000,00 | 208.500,00 | 0,1 |
| Proyecto 410.903.5 | 100.000.000,00 | 11.960.394,00 | 0,00 | 0,00 | 0,00 | 0,00 | 100.000.000,00 | 11.960.394,00 | 12,0 |
| Proyecto 410.903.6 | 208.000.000,00 | 24.000.000,00 | 0,00 | 0,00 | 0,00 | 0,00 | 208.000.000,00 | 24.000.000,00 | 11,5 |

MINISTERIO DE AMBIENTE Y DESARROLLO TERRITORIAL - MADT
CORPORACION AUTONOMA REGIONAL DEL CESAR >CORPOCESAR<
EJECUCION PRESUPUESTAL DE GASTOS ACUMULADA A ABRIL 30/2012

| CONCEPTO | RECURSOS PROPIOS \$ | | COMPENSACION CARBON - RCC | | RECURSOS DE LA NACION \$ | | TOTAL RECURSOS (PROPIOS -NACION) \$ | | % EJECUC |
|-----------------------------------|---------------------------|-----------------------|------------------------------|-------------|-----------------------------|-----------------------|---|-------------------------|-------------|
| | APROPIACION DEFINITIVA | EJECUCION | RECURSOS CARBON | EJECUCION | APROPIACION DEFINITIVA | EJECUCION | APROPIACION DEFINITIVA | EJECUCION | |
| Proyecto 410.903.7 | 70.000.000,00 | 0,00 | 0,00 | 0,00 | 0,00 | 0,00 | 70.000.000,00 | 0,00 | 0,0 |
| Proyecto 410.903.8 | 40.000.000,00 | 0,00 | 0,00 | 0,00 | 0,00 | 0,00 | 40.000.000,00 | 0,00 | 0,0 |
| Proyecto 410.903.9 | 0,00 | 0,00 | 0,00 | 0,00 | 0,00 | 0,00 | 0,00 | 0,00 | 0,0 |
| Proyecto 410.903.10 | 3.210.000.000,00 | 0,00 | 0,00 | 0,00 | 0,00 | 0,00 | 3.210.000.000,00 | 0,00 | 0,0 |
| Proyecto 410.903.11 | 600.000.000,00 | 7.213.440,00 | 0,00 | 0,00 | 0,00 | 0,00 | 600.000.000,00 | 7.213.440,00 | 1,2 |
| Proyecto 410.903.12 | 310.000.000,00 | 8.925.760,00 | 0,00 | 0,00 | 0,00 | 0,00 | 310.000.000,00 | 8.925.760,00 | 2,9 |
| Proyecto 410.903.13 | 0,00 | 0,00 | 0,00 | 0,00 | 0,00 | 0,00 | 0,00 | 0,00 | 0,0 |
| Proyecto 410.903.14 | 140.000.000,00 | 41.504.660,00 | 0,00 | 0,00 | 0,00 | 0,00 | 140.000.000,00 | 41.504.660,00 | 29,6 |
| Proyecto 410.903.15 | 0,00 | 0,00 | 0,00 | 0,00 | 0,00 | 0,00 | 0,00 | 0,00 | 0,0 |
| Proyecto 410.903.17 | 50.000.000,00 | 0,00 | 0,00 | 0,00 | 0,00 | 0,00 | 50.000.000,00 | 0,00 | 0,0 |
| Proyecto 410.903.18 | 0,00 | 0,00 | 0,00 | 0,00 | 0,00 | 0,00 | 0,00 | 0,00 | 0,0 |
| Proyecto 410.903.19 | 123.407.874,00 | 24.000.000,00 | 0,00 | 0,00 | 0,00 | 0,00 | 123.407.874,00 | 24.000.000,00 | 19,4 |
| Proyecto 410.903.20 | 100.000.000,00 | 0,00 | 0,00 | 0,00 | 0,00 | 0,00 | 100.000.000,00 | 0,00 | 0,0 |
| Proyecto 420.900.1 | 150.000.000,00 | 0,00 | 0,00 | 0,00 | 0,00 | 0,00 | 150.000.000,00 | 0,00 | 0,0 |
| Proyecto 420.900.2 | 250.000.000,00 | 0,00 | 0,00 | 0,00 | 0,00 | 0,00 | 250.000.000,00 | 0,00 | 0,0 |
| Proyecto 420.900.3 | 140.000.000,00 | 8.925.760,00 | 0,00 | 0,00 | 0,00 | 0,00 | 140.000.000,00 | 8.925.760,00 | 6,4 |
| Proyecto 420.900.4 | 0,00 | 0,00 | 0,00 | 0,00 | 0,00 | 0,00 | 0,00 | 0,00 | 0,0 |
| Proyecto 420.903.16 | 0,00 | 0,00 | 0,00 | 0,00 | 0,00 | 0,00 | 0,00 | 0,00 | 0,0 |
| Proyecto 420.1200.1 | 192.840.620,00 | 14.967.888,00 | 0,00 | 0,00 | 0,00 | 0,00 | 192.840.620,00 | 14.967.888,00 | 7,8 |
| Proyecto 420.1200.2 | 0,00 | 0,00 | 0,00 | 0,00 | 0,00 | 0,00 | 0,00 | 0,00 | 0,0 |
| TOTAL SERVICIO DE LA DEUDA | 0,0 | 0,0 | | | 0,00 | 0,00 | 0,00 | 0,00 | 0,0 |
| TOTAL PRESUPUESTO | 11.195.546.744,00 | 943.783.573,00 | 0,00 | 0,00 | 1.985.300.000,00 | 428.650.561,80 | 13.180.846.744,00 | 1.372.434.134,80 | 10,4 |

EJECUCIÓN PRESUPUESTAL DE INGRESOS CON CORTE A JUNIO 30 2012.

| MINISTERIO DE AMBIENTE Y DESARROLLO TERRITORIAL | | | | |
|---|--|--------------------------|-------------------------|---------------|
| CORPORACION AUTONOMA REGIONAL DEL CESAR >CORPOCESAR< | | | | |
| EJECUCION PRESUPUESTAL DE INGRESOS ACUMULADA A JUNIO 30/2012 | | | | |
| | NIVEL RENTISTICO | APROPIADO | RECAUDADO | % Ejec |
| 3000 | INGRESOS PROPIOS | 38.711.493.833,53 | 4.028.887.975,73 | 10,41 |
| 3100 | INGRESOS CORRIENTES | 34.745.493.833,53 | 3.795.976.655,25 | 10,93 |
| 3110 | Tributarios | 5.000.000.000,00 | 2.797.130.724,00 | 55,94 |
| | Participación Ambiental Municipios | 0,00 | 0,00 | 0,00 |
| | Sobretasa Ambiental | 5.000.000.000,00 | 2.797.130.724,00 | 55,94 |
| | Otros | 0,00 | 0,00 | 0,00 |
| 3120 | No Tributarios | 29.745.493.833,53 | 998.845.931,25 | 3,36 |
| 3121 | Venta de Bienes y Servicios | 100.000.000,00 | 258.785.157,00 | 258,79 |
| | Licencias, permisos y tramites ambientales | 100.000.000,00 | 258.785.157,00 | 258,79 |
| | Otros por Venta de Bienes y Servicios | 0,00 | 0,00 | 0,00 |
| 3123 | Operaciones Comerciales | 0,00 | 0,00 | 0,00 |
| 3124 | Aportes Patronales | 0,00 | 0,00 | 0,00 |
| 3125 | Aportes de Afiliados | 0,00 | 0,00 | 0,00 |
| 3126 | Aportes de otras entidades | 28.431.047.089,53 | 357.495.549,00 | 1,26 |
| | Transferencias Sector Eléctrico | 800.000.000,00 | 357.495.549,00 | 44,69 |
| | Compensación Explotación Carbón | 27.631.047.089,53 | 0,00 | 0,00 |
| | Convenios | 0,00 | 0,00 | 0,00 |
| | Otros Aportes de Otras Entidades | 0,00 | 0,00 | 0,00 |
| 3128 | Otros Ingresos | 1.214.446.744,00 | 382.565.225,25 | 31,50 |
| | Tasa Retributiva y Compensatoria | 500.000.000,00 | 0,00 | 0,00 |
| | Tasa por Uso del Agua | 200.000.000,00 | 0,00 | 0,00 |
| | Tasa Aprovechamiento Forestal | 364.446.744,00 | 382.565.225,25 | 104,97 |

| MINISTERIO DE AMBIENTE Y DESARROLLO TERRITORIAL CORPORACION AUTONOMA REGIONAL DEL CESAR >CORPOCESAR< EJECUCION PRESUPUESTAL DE INGRESOS ACUMULADA A JUNIO 30/2012 | | | | |
|--|---------------------------------|--------------------------|-------------------------|---------------|
| | NIVEL RENTISTICO | APROPIADO | RECAUDADO | % Ejec |
| | Multas y Sanciones | 50.000.000,00 | 0,00 | 0,00 |
| | Otros Ingresos | 100.000.000,00 | 0,00 | 0,00 |
| 3200 | RECURSOS DE CAPITAL | 3.966.000.000,00 | 232.911.320,48 | 5,87 |
| 3210 | Crédito externo | 0,00 | 0,00 | 0,00 |
| 3211 | Perfeccionado | 0,00 | 0,00 | 0,00 |
| 3212 | Autorizado | 0,00 | 0,00 | 0,00 |
| 3220 | Crédito Interno | 0,00 | 0,00 | 0,00 |
| 3221 | Perfeccionado | 0,00 | 0,00 | 0,00 |
| 3222 | Autorizado | 0,00 | 0,00 | 0,00 |
| 3230 | Rendimientos Financieros | 300.000.000,00 | 49.285.743,48 | 16,43 |
| 3250 | Recursos del Balance | 3.666.000.000,00 | 183.625.577,00 | 5,01 |
| 3251 | Venta de Activos | 0,00 | 0,00 | 0,00 |
| 3252 | Excedentes Financieros | 0,00 | 0,00 | 0,00 |
| 3253 | Cancelación de Reservas | 0,00 | 0,00 | 0,00 |
| 3254 | Recuperación de Cartera | 3.666.000.000,00 | 183.625.577,00 | 5,01 |
| 3255 | Otros Recursos del Balance | 0,00 | 0,00 | 0,00 |
| 3260 | Donaciones | 0,00 | 0,00 | 0,00 |
| 3500 | RENTAS PARAFISCALES | 0,00 | 0,00 | 0,00 |
| 4000 | APORTES DE LA NACION | 1.985.300.000,00 | 861.085.884,60 | 43,37 |
| 4100 | Funcionamiento | 1.985.300.000,00 | 861.085.884,60 | 43,37 |
| 4200 | Servicio de la Deuda | 0,00 | 0,00 | 0,00 |
| 4300 | Inversión | 0,00 | 0,00 | 0,00 |
| | TOTAL INGRESOS VIGENCIA | 40.696.793.833,53 | 4.889.973.860,33 | 12,02 |

EJECUCIÓN PRESUPUESTAL DE GASTOS CON CORTE A JUNIO 30 DE 2012

MINISTERIO DE AMBIENTE Y DESARROLLO TERRITORIAL - MADT CORPORACION AUTONOMA REGIONAL DEL CESAR >CORPOCESAR< EJECUCION PRESUPUESTAL DE GASTOS ACUMULADA A JUNIO 30/2012

| CONCEPTO | RECURSOS PROPIOS \$ | | COMPENSACION CARBON - RCC | | RECURSOS DE LA NACION \$ | | TOTAL RECURSOS (PROPIOS -NACION) \$ | | % EJECUC |
|---|---------------------------|-------------------------|---------------------------|-------------|-----------------------------|-----------------------|---|-------------------------|-------------|
| | APROPIACION DEFINITIVA | EJECUCION | RECURSOS CARBON | EJECUCION | APROPIACION DEFINITIVA | EJECUCION | APROPIACION DEFINITIVA | EJECUCION | |
| GASTOS DE PERSONAL | 242.340.123,00 | 113.217.868,00 | 0,00 | 0,00 | 1.930.700.000,00 | 841.221.435,60 | 2.173.040.123,00 | 954.439.303,60 | 43,9 |
| GASTOS GENERALES | 1.172.000.000,00 | 294.093.204,18 | 0,00 | 0,00 | 49.300.000,00 | 19.864.449,00 | 1.221.300.000,00 | 313.957.653,18 | 25,7 |
| Adquisición de Bienes | 148.400.000,00 | 37.160.279,00 | 0,00 | 0,00 | 0,00 | 0,00 | 148.400.000,00 | 37.160.279,00 | 25,0 |
| Adquisición de Servicios | 993.600.000,00 | 256.932.925,18 | 0,00 | 0,00 | 49.300.000,00 | 19.864.449,00 | 1.042.900.000,00 | 276.797.374,18 | 26,5 |
| Impuestos y Multas | 30.000.000,00 | 0,00 | 0,00 | 0,00 | 0,00 | 0,00 | 30.000.000,00 | 0,00 | 0,0 |
| TRANSFERENCIAS CORRIENTES | 384.900.000,00 | 197.455.840,00 | 0,00 | 0,00 | 5.300.000,00 | 0,00 | 390.200.000,00 | 197.455.840,00 | 50,6 |
| ADMINISTRACION PUBLICA CENTRAL | | | | | | | | | |
| Cuota de Auditaje Contaloria Nacional | 40.000.000,00 | 0,00 | 0,00 | 0,00 | 5.300.000,00 | 0,00 | 45.300.000,00 | 0,00 | 0,0 |
| Fondo de Compensación Ambiental (Art.24 Ley 344/96) | 344.900.000,00 | 197.455.840,00 | 0,00 | 0,00 | 0,00 | 0,00 | 344.900.000,00 | 197.455.840,00 | 57,3 |
| OTRAS TRANSFERENCIAS | | | | | | | | | |
| SENTENCIAS Y CONCILIACIONES | | | | | | | 0,00 | 0,00 | |
| Sentencias y Conciliaciones | 85.659.877,00 | 2.833.500,00 | 0,00 | 0,00 | 0,00 | 0,00 | 85.659.877,00 | 2.833.500,00 | 3,3 |
| TOTAL GASTOS DE FUNCIONAMIENTO | 1.884.900.000,00 | 607.600.412,18 | 0,00 | 0,00 | 1.985.300.000,00 | 861.085.884,60 | 3.870.200.000,00 | 1.468.686.296,78 | 37,9 |
| TOTAL INVERSION | 9.195.546.744,00 | 1.712.875.606,00 | 27.631.047.089,53 | 0,00 | 0,00 | 0,00 | 36.826.593.833,53 | 1.712.875.606,00 | 4,7 |
| 113.900.1 - Mejoramiento Institucional a través de acciones de Fortalecimiento | 913.550.000,00 | 525.172.613,00 | 500.000.000,00 | 0,00 | 0,00 | 0,00 | 1.413.550.000,00 | 525.172.613,00 | 37,2 |
| 113.900.102 - Aprovechamiento y Protección integral de aguas subterráneas en el Dpto. del Cesar | 50.000.000,00 | 0,00 | 0,00 | 0,00 | 0,00 | 0,00 | 50.000.000,00 | 0,00 | 0,0 |
| 123.900.3 - Control de la Contaminación por emisiones atmosféricas en el Dpto. del | 850.000.000,00 | 301.533.089,00 | 0,00 | 0,00 | 0,00 | 0,00 | 850.000.000,00 | 301.533.089,00 | 35,5 |

MINISTERIO DE AMBIENTE Y DESARROLLO TERRITORIAL - MADT
CORPORACION AUTONOMA REGIONAL DEL CESAR >CORPOCESAR<
EJECUCION PRESUPUESTAL DE GASTOS ACUMULADA A JUNIO 30/2012

| CONCEPTO | RECURSOS PROPIOS \$ | | COMPENSACION CARBON - RCC | | RECURSOS DE LA NACION \$ | | TOTAL RECURSOS (PROPIOS -NACION) \$ | | % EJECUC |
|---|------------------------|----------------|---------------------------|-----------|-----------------------------|-----------|---|----------------|----------|
| | APROPIACION DEFINITIVA | EJECUCION | RECURSOS CARBON | EJECUCION | APROPIACION DEFINITIVA | EJECUCION | APROPIACION DEFINITIVA | EJECUCION | |
| Cesar | | | | | | | | | |
| 123.900.4 - Fortalecimiento control ambiental a través procesos misionales en la Jurisdicción de CorpoCESAR | 740.000.000,00 | 443.030.529,00 | 200.000.000,00 | 0,00 | 0,00 | 0,00 | 940.000.000,00 | 443.030.529,00 | 47,1 |
| 123.900.5 - Control de la Contaminación Vertimientos hacia los cuerpos de agua en el Dpto. del Cesar | 69.278.250,00 | 15.759.720,00 | 430.721.750,00 | 0,00 | 0,00 | 0,00 | 500.000.000,00 | 15.759.720,00 | 3,2 |
| 123.900.6 - Registro, control ambiental y monitoreo de la calidad del aire Zona Minera del Carbon | 738.470.000,00 | 60.072.241,00 | 0,00 | 0,00 | 0,00 | 0,00 | 738.470.000,00 | 60.072.241,00 | 8,1 |
| 310.900.5 - Construcción de una nueva cultura ambiental colectiva en el Dpto. del Cesar | 350.000.000,00 | 25.232.340,00 | 200.000.000,00 | 0,00 | 0,00 | 0,00 | 550.000.000,00 | 25.232.340,00 | 4,6 |
| 410.903.5 - Fortalecimiento Conocimiento Científico Ambiental Visión ancestral Indígena ERE.SNSM. | 100.000.000,00 | 11.960.394,00 | 100.000.000,00 | 0,00 | 0,00 | 0,00 | 200.000.000,00 | 11.960.394,00 | 6,0 |
| 410.903.6 - Ejecución PLAN MANEJO AMBIENTAL, y acciones prioritarias de mitigación ERE CCZ. | 208.000.000,00 | 24.000.000,00 | 1.920.000.000,00 | 0,00 | 0,00 | 0,00 | 2.128.000.000,00 | 24.000.000,00 | 1,1 |
| 410.903.7 - Ejecución del PMA de Paramos y Superparamos en la Serranía de Perijá | 70.000.000,00 | 0,00 | 30.000.000,00 | 0,00 | 0,00 | 0,00 | 100.000.000,00 | 0,00 | 0,0 |
| 410.903.8 - Acciones para el uso, manejo y disposición especímenes fauna y flora silvestre | 40.000.000,00 | 0,00 | 2.260.000.000,00 | 0,00 | 0,00 | 0,00 | 2.300.000.000,00 | 0,00 | 0,0 |
| 410.903.9 - Implementación de acciones de revegetalización para la protección Recurso Hídrico | 0,00 | 0,00 | 1.100.000.000,00 | 0,00 | 0,00 | 0,00 | 1.100.000.000,00 | 0,00 | 0,0 |
| 410.903.10 - Promoción de procesos productivos, competitivos y sostenibles | 3.060.000.000,00 | 0,00 | 0,00 | 0,00 | 0,00 | 0,00 | 3.060.000.000,00 | 0,00 | 0,0 |

MINISTERIO DE AMBIENTE Y DESARROLLO TERRITORIAL - MADT
CORPORACION AUTONOMA REGIONAL DEL CESAR >CORPOCESAR<
EJECUCION PRESUPUESTAL DE GASTOS ACUMULADA A JUNIO 30/2012

| CONCEPTO | RECURSOS PROPIOS \$ | | COMPENSACION CARBON - RCC | | RECURSOS DE LA NACION \$ | | TOTAL RECURSOS (PROPIOS -NACION) \$ | | % EJECUC |
|--|---------------------------|---------------|---------------------------|-----------|-----------------------------|-----------|---|---------------|----------|
| | APROPIACION DEFINITIVA | EJECUCION | RECURSOS CARBON | EJECUCION | APROPIACION DEFINITIVA | EJECUCION | APROPIACION DEFINITIVA | EJECUCION | |
| 410.903.11 - Prevencion y Mitigacion del riesgo y desastres naturales en la Jurisdicc. Corpocesar | 600.000.000,00 | 51.216.528,00 | 12.822.184.589,41 | 0,00 | 0,00 | 0,00 | 13.422.184.589,41 | 51.216.528,00 | 0,4 |
| 410.903.12 - Declaracion de Areas Protegidas y Zonas de Reserva Natural en la Jurisdiccion | 150.000.000,00 | 14.152.951,00 | 0,00 | 0,00 | 0,00 | 0,00 | 150.000.000,00 | 14.152.951,00 | 9,4 |
| 410.903.13 - Implementacion del Plan de Ordenacion Forestal del Departamento del Cesar | 0,00 | 0,00 | 800.000.000,00 | 0,00 | 0,00 | 0,00 | 800.000.000,00 | 0,00 | 0,0 |
| 410.903.14 - Ejecucion del PMA Bosque el Aguil en el municipio de Aguachica | 140.000.000,00 | 88.506.718,00 | 60.000.000,00 | 0,00 | 0,00 | 0,00 | 200.000.000,00 | 88.506.718,00 | 44,3 |
| 410.903.15 - Establecimiento Plan Manejo sobre areas Proceso de Desertificacion y Sequia | 0,00 | 0,00 | 200.000.000,00 | 0,00 | 0,00 | 0,00 | 200.000.000,00 | 0,00 | 0,0 |
| 410.903.17 - Implementacion de la Politica Gestion Ambiental Urbana PGAU, | 160.000.000,00 | 0,00 | 40.000.000,00 | 0,00 | 0,00 | 0,00 | 200.000.000,00 | 0,00 | 0,0 |
| 410.903.18 - Implementacion Plan Manejo Especie Faunistica Osos de Anteojos u oso Andino en el Dpto. Cesar | 0,00 | 0,00 | 300.000.000,00 | 0,00 | 0,00 | 0,00 | 300.000.000,00 | 0,00 | 0,0 |
| 410.903.19 - Promocion y apoyo Implement Proyec Productivos Sostenibles Valles del Rio Cesar y Rio Magdalena. | 123.407.874,00 | 36.240.720,00 | 176.592.126,00 | 0,00 | 0,00 | 0,00 | 300.000.000,00 | 36.240.720,00 | 12,1 |
| 410.903.20 - Formulacion e Implementacion de una politica publica regional de PML. | 100.000.000,00 | 0,00 | 0,00 | 0,00 | 0,00 | 0,00 | 100.000.000,00 | 0,00 | 0,0 |
| 420.900.1 - Evaluacion capacid transp. sedimento potencial explotac material arrastre corrientes aguas superficiales | 150.000.000,00 | 0,00 | 250.000.000,00 | 0,00 | 0,00 | 0,00 | 400.000.000,00 | 0,00 | 0,0 |
| 420.900.2 - Reglamentacion del Recursos hidrico en el Departamento del Cesar | 250.000.000,00 | 39.198.090,00 | 0,00 | 0,00 | 0,00 | 0,00 | 250.000.000,00 | 39.198.090,00 | 15,7 |

MINISTERIO DE AMBIENTE Y DESARROLLO TERRITORIAL - MADT
CORPORACION AUTONOMA REGIONAL DEL CESAR >CORPOCESAR<
EJECUCION PRESUPUESTAL DE GASTOS ACUMULADA A JUNIO 30/2012

| CONCEPTO | RECURSOS PROPIOS \$ | | COMPENSACION CARBON - RCC | | RECURSOS DE LA NACION \$ | | TOTAL RECURSOS (PROPIOS -NACION) \$ | | % EJECUC |
|---|--------------------------|-------------------------|---------------------------|-------------|-----------------------------|-----------------------|---|-------------------------|------------|
| | APROPIACION DEFINITIVA | EJECUCION | RECURSOS CARBON | EJECUCION | APROPIACION DEFINITIVA | EJECUCION | APROPIACION DEFINITIVA | EJECUCION | |
| 420.900.3 - Formulación e Implementación Planes Ordenación y Manejo de Cuencas Hidrográficas en el Dpto. Cesar | 140.000.000,00 | 20.300.210,00 | 360.000.000,00 | 0,00 | 0,00 | 0,00 | 500.000.000,00 | 20.300.210,00 | 4,1 |
| 420.900.4 - Formulación del Plan de Ordenación de Cuencas Compartidas | 0,00 | 0,00 | 500.000.000,00 | 0,00 | 0,00 | 0,00 | 500.000.000,00 | 0,00 | 0,0 |
| 420.903.16 - Elaboración del Mapa de Riesgo en el Departamento del Cesar | 0,00 | 0,00 | 200.000.000,00 | 0,00 | 0,00 | 0,00 | 200.000.000,00 | 0,00 | 0,0 |
| 420.1200.1 - Apoyo a la gestión de los Sistemas de Agua Potable y Saneamiento Básico en el Dpto. del Cesar | 192.840.620,00 | 56.499.463,00 | 4.007.159.380,00 | 0,00 | 0,00 | 0,00 | 4.200.000.000,00 | 56.499.463,00 | 1,3 |
| 420.1200.2 - Fortalecimiento Compañía ambiental Plan Dptal. Agua del Cesar a través vinculación CAR procesos ambientales PDA. | 0,00 | 0,00 | 1.174.389.244,12 | 0,00 | 0,00 | 0,00 | 1.174.389.244,12 | 0,00 | 0,0 |
| TOTAL SERVICIO DE LA DEUDA | 0,0 | 0,0 | | | 0,00 | 0,00 | 0,00 | 0,00 | 0,0 |
| TOTAL PRESUPUESTO | 11.080.446.744,00 | 2.320.476.018,18 | 27.631.047.089,53 | 0,00 | 1.985.300.000,00 | 861.085.884,60 | 40.696.793.833,53 | 3.181.561.902,78 | 7,8 |

EJECUCIÓN PRESUPUESTAL DE INGRESOS CON CORTE A DICIEMBRE 31 DE 2012.

ANEXO 5 INGRESOS
INFORME DE EJECUCION PRESUPUESTAL DE INGRESOS
CORPORACION AUTONOMA REGIONAL
RECURSOS VIGENCIA : DICIEMBRE 31 2012

| | NIVEL RENTISTICO | APROPIACIÓN | RECAUDO | % de ejec |
|-------------|--|--------------------------|--------------------------|-----------|
| 3000 | INGRESOS PROPIOS | 38.711.493.833,53 | 40.049.177.375,61 | 103,46 |
| 3100 | INGRESOS CORRIENTES | 34.745.493.833,53 | 39.403.728.056,78 | 113,41 |
| 3110 | Tributarios | 5.000.000.000,00 | 4.101.681.517,00 | 82,03 |
| | Porcentaje Ambiental Municipios | - | - | 0,00 |
| | Sobretasa Ambiental | 5.000.000.000,00 | 4.101.681.517,00 | 82,03 |
| | Otros | - | - | 0,00 |
| 3120 | No Tributarios | 29.745.493.833,53 | 35.302.046.539,78 | 118,68 |
| 3121 | Venta de Bienes y Servicios | 100.000.000,00 | 569.819.852,00 | 569,82 |
| | Venta de Bienes y Servicios | - | - | |
| | Licencias, permisos y tramites ambientales | 100.000.000,00 | 569.819.852,00 | 0,00 |
| | Otros por Venta de Bienes y Servicios | - | - | 0,00 |
| 3123 | Operaciones Comerciales | - | - | 0,00 |
| 3124 | Aportes Patronales | - | - | 0,00 |

ANEXO 5 INGRESOS
INFORME DE EJECUCION PRESUPUESTAL DE INGRESOS
CORPORACION AUTONOMA REGIONAL
RECURSOS VIGENCIA : DICIEMBRE 31 2012

| | NIVEL RENTISTICO | APROPIACIÓN | RECAUDO | % de ejec |
|-------------|---|--------------------------|--------------------------|-----------|
| 3125 | Aportes de Afiliados | - | - | 0,00 |
| 3126 | Aportes de otras entidades | 28.431.047.089,53 | 28.287.613.476,53 | 99,50 |
| | Transferencias Sector Electrico | 800.000.000,00 | 656.566.387,00 | 82,07 |
| | Compensación Explotación Recursos Naturales no Renovables | 27.631.047.089,53 | 27.631.047.089,53 | 100,00 |
| | Convenios | - | - | 0,00 |
| | Otros Aportes de Otras Entidades | - | - | 0,00 |
| 3128 | Otros Ingresos | 1.214.446.744,00 | 6.444.613.211,25 | 530,66 |
| | Tasa Retribitiva y Compensatoria | 500.000.000,00 | 526.964.697,00 | 105,39 |
| | Tasa Material de Arrastre | - | - | 0,00 |
| | Tasa por Uso del Agua | 200.000.000,00 | 100.272.622,00 | 50,14 |
| | Tasa Aprovechamiento Forestal | 364.446.744,00 | 864.588.888,25 | 237,23 |
| | Multas y sanciones | 50.000.000,00 | - | 0,00 |
| | Otros Ingresos | 100.000.000,00 | 4.952.787.004,00 | 4952,79 |
| 3200 | RECURSOS DE CAPITAL | 3.966.000.000,00 | 645.449.318,83 | 16,27 |
| 3210 | Crédito externo | - | - | 0,00 |
| 3211 | Perfeccionado | - | - | 0,00 |
| 3212 | Autorizado | - | - | 0,00 |
| 3220 | Crédito Interno | - | - | 0,00 |
| 3221 | Perfeccionado | - | - | 0,00 |
| 3222 | Autorizado | - | - | 0,00 |
| 3230 | Rendimientos Financieros | 300.000.000,00 | 273.808.306,83 | 91,27 |
| 3250 | Recursos del Balance | 3.666.000.000,00 | 371.641.012,00 | 10,14 |
| 3251 | Venta de Activos | - | - | 0,00 |
| 3252 | Excedentes Financieros | - | - | 0,00 |
| 3253 | Cancelación de Reservas | - | - | 0,00 |
| 3254 | Recuperación de Cartera | 3.666.000.000,00 | 371.641.012,00 | 10,14 |
| 3255 | Otros Recursos del Balance | - | - | 0,00 |
| 3260 | Donaciones | - | - | 0,00 |

ANEXO 5 INGRESOS
INFORME DE EJECUCION PRESUPUESTAL DE INGRESOS
CORPORACION AUTONOMA REGIONAL
RECURSOS VIGENCIA : DICIEMBRE 31 2012

| | NIVEL RENTISTICO | APROPIACIÓN | RECAUDO | % de ejec |
|------|--------------------------------|--------------------------|--------------------------|---------------|
| 3500 | RENTAS PARAFISCALES | - | - | 0,00 |
| 4000 | APORTES DE LA NACION | 3.004.846.488,00 | 2.601.492.494,06 | 86,58 |
| 4100 | Funcionamiento | 1.985.300.000,00 | 198.000.000,06 | 9,97 |
| 4200 | Servicio de la Deuda | - | - | 0,00 |
| 4300 | Inversión | 1.019.546.488,00 | 621.492.494,00 | 0,00 |
| | TOTAL INGRESOS VIGENCIA | 41.716.340.321,53 | 42.650.669.869,67 | 102,24 |
| | | | 102,24 | |

EJECUCIÓN PRESUPUESTAL DE GASTOS CON CORTE A DICIEMBRE 31 DE 2012.

MINISTERIO DE AMBIENTE, VIVIENDA Y DESARROLLO TERRITORIAL
INFORME DE EJECUCION PRESUPUESTAL DE GASTOS ACUMULADA - DICIEMBRE 31 /2012
CORPORACION AUTONOMA REGIONAL DEL CESAR >CORPOCESAR<

RECURSOS VIGENCIA (2012):

| CONCEPTO | RECURSOS PROPIOS \$ | COMPENSACION CARBON | RECURSOS DE LA NACION \$ | TOTAL RECURSOS (PROPIOS -NACION) \$ |
|----------|------------------------|---------------------|-----------------------------|---|
| | | | | |

| | APROPIACION DEFINITIVA | EJECUCION | RECURSOS CARBON | EJECUCION | APROPIACION DEFINITIVA | EJECUCION | APROPIACION DEFINITIVA | EJECUCION | % EJEC |
|---|-------------------------|-------------------------|--------------------------|-------------------------|-------------------------|-------------------------|--------------------------|--------------------------|-------------|
| GASTOS DE PERSONAL | 462.747.457,0 | 455.382.546,00 | 0,00 | 0,00 | 1.930.700.000,00 | 1.930.700.000,00 | 2.393.447.457,00 | 2.386.082.546,00 | 99,7 |
| GASTOS GENERALES | 1.022.300.000,0 | 718.581.593,77 | 0,00 | 0,00 | 49.300.000,00 | 49.300.000,00 | 1.071.600.000,00 | 767.881.593,77 | 71,7 |
| Adquisición de Bienes | 83.000.000,0 | | 0,00 | 0,00 | 0,00 | 0,00 | 83.000.000,00 | 62.110.302,00 | 74,8 |
| Adquisición de Servicios | 929.300.000,0 | | | | 49.300.000,00 | 49.300.000,00 | 978.600.000,00 | 697.756.880,77 | |
| Impuestos y Multas | 10.000.000,0 | 8.014.411,00 | 0,00 | 0,00 | 0,00 | 0,00 | 10.000.000,00 | 8.014.411,00 | 80,1 |
| TRANSFERENCIAS CORRIENTES | 387.900.000,0 | 361.630.594,0 | 0,00 | 0,00 | 5.300.000,00 | 5.300.000,00 | 393.200.000,00 | 366.930.594,00 | 93,3 |
| ADMINISTRACIÓN PÚBLICA CENTRAL | | | | | | | | | |
| Cuota de Auditaje Contraloría Nacional | 40.000.000,0 | 16.224.586,00 | 0,00 | 0,00 | 5.300.000,00 | 5.300.000,00 | 45.300.000,00 | 21.524.586,00 | 47,5 |
| Fondo de Compensación Ambiental (Art.24 Ley 344/96) | 347.900.000,0 | 345.406.008,00 | 0,00 | 0,00 | 0,00 | 0,00 | 347.900.000,00 | 345.406.008,00 | 99,3 |
| OTRAS TRANSFERENCIAS | | | 0,00 | 0,00 | 0,00 | 0,00 | 0,00 | 0,00 | |
| Sentencias y Conciliaciones | 11.952.543,0 | 9.322.900,00 | 0,00 | 0,00 | 0,00 | 0,00 | 11.952.543,00 | 9.322.900,00 | 78,0 |
| TOTAL GASTOS DE FUNCIONAMIENTO | 1.884.900.000,0 | 1.544.917.633,77 | 0,00 | 0,00 | 1.985.300.000,00 | 1.985.300.000,00 | 3.870.200.000,00 | 3.530.217.633,77 | 91,2 |
| | | | | | | | | | |
| TOTAL INVERSION | 9.195.546.744,00 | 5.435.319.568,50 | 27.631.047.089,53 | 8.926.515.623,05 | 1.019.546.488,00 | 876.760.814,00 | 37.846.140.321,53 | 15.238.596.005,55 | 40,3 |
| Proyecto 113.900.1 | 1.033.550.000,00 | 1.003.552.670,00 | 500.000.000,00 | 134.993.840,00 | 0,00 | 0,00 | 1.533.550.000,00 | 1.138.546.510,00 | 74,2 |
| Proyecto 113.900.102 | 50.000.000,00 | 49.717.250,00 | 0,00 | 0,00 | 0,00 | 0,00 | 50.000.000,00 | 49.717.250,00 | 99,4 |
| Proyecto 123.900.3 | 850.000.000,00 | 849.693.569,00 | 0,00 | 0,00 | 0,00 | 0,00 | 850.000.000,00 | 849.693.569,00 | 100,0 |
| Proyecto 123.900.4 | 740.000.000,00 | 738.092.467,50 | 200.000.000,00 | 0,00 | 0,00 | 0,00 | 940.000.000,00 | 738.092.467,50 | 78,5 |
| Proyecto 123.900.5 | 69.278.250,00 | 62.092.247,00 | 430.721.750,00 | 339.944.250,00 | 0,00 | 0,00 | 500.000.000,00 | 402.036.497,00 | 80,4 |
| Proyecto 123.900.6 | 738.470.000,00 | 734.813.074,00 | 0,00 | 0,00 | 0,00 | 0,00 | 738.470.000,00 | 734.813.074,00 | 99,5 |
| Proyecto 310.900.5 | 350.000.000,00 | 346.255.740,00 | 200.000.000,00 | 0,00 | 0,00 | 0,00 | 550.000.000,00 | 346.255.740,00 | 63,0 |
| Proyecto 410.903.5 | 100.000.000,00 | 87.397.727,00 | 100.000.000,00 | 100.000.000,00 | 0,00 | 0,00 | 200.000.000,00 | 187.397.727,00 | 93,7 |
| Proyecto 410.903.6 | 208.000.000,00 | 158.310.000,00 | 1.920.000.000,00 | 715.390.091,70 | 0,00 | 0,00 | 2.128.000.000,00 | 873.700.091,70 | 41,1 |
| Proyecto 410.903.7 | 70.000.000,00 | 0,00 | 30.000.000,00 | 0,00 | 0,00 | 0,00 | 100.000.000,00 | 0,00 | 0,0 |
| Proyecto 410.903.8 | 40.000.000,00 | 35.788.270,00 | 2.260.000.000,00 | 2.061.268.090,71 | 0,00 | 0,00 | 2.300.000.000,00 | 2.097.056.360,71 | 91,2 |

MINISTERIO DE AMBIENTE, VIVIENDA Y DESARROLLO TERRITORIAL
INFORME DE EJECUCION PRESUPUESTAL DE GASTOS ACUMULADA - DICIEMBRE 31 /2012
CORPORACION AUTONOMA REGIONAL DEL CESAR >CORPOCESAR<

RECURSOS VIGENCIA (2012):

| CONCEPTO | RECURSOS PROPIOS \$ | | COMPENSACION CARBON | | RECURSOS DE LA NACION \$ | | TOTAL RECURSOS (PROPIOS -NACION) \$ | | % EJEC |
|---------------------|---------------------------|----------------|---------------------|------------------|-----------------------------|-----------|---|------------------|--------|
| | APROPIACION DEFINITIVA | EJECUCION | RECURSOS CARBON | EJECUCION | APROPIACION DEFINITIVA | EJECUCION | APROPIACION DEFINITIVA | EJECUCION | |
| Proyecto 410.903.9 | 0,00 | 0,00 | 1.100.000.000,00 | 628.330.000,00 | 0,00 | 0,00 | 1.100.000.000,00 | 628.330.000,00 | 0,0 |
| Proyecto 410.903.10 | 3.060.000.000,00 | 206.000.000,00 | 0,00 | 0,00 | 0,00 | 0,00 | 3.060.000.000,00 | 206.000.000,00 | 6,7 |
| Proyecto 410.903.11 | 600.000.000,00 | 102.827.518,00 | 12.822.184.589,41 | 0,00 | 0,00 | 0,00 | 13.422.184.589,41 | 102.827.518,00 | 0,8 |
| Proyecto 410.903.12 | 150.000.000,00 | 135.242.666,00 | 0,00 | 0,00 | 0,00 | 0,00 | 150.000.000,00 | 135.242.666,00 | 90,2 |
| Proyecto 410.903.13 | 0,00 | 0,00 | 800.000.000,00 | 316.800.000,00 | 0,00 | 0,00 | 800.000.000,00 | 316.800.000,00 | 0,0 |
| Proyecto 410.903.14 | 140.000.000,00 | 131.051.955,00 | 60.000.000,00 | 0,00 | 0,00 | 0,00 | 200.000.000,00 | 131.051.955,00 | 65,5 |
| Proyecto 410.903.15 | 0,00 | 0,00 | 200.000.000,00 | 0,00 | 0,00 | 0,00 | 200.000.000,00 | 0,00 | 0,0 |
| Proyecto 410.903.17 | 160.000.000,00 | 111.000.000,00 | 40.000.000,00 | 0,00 | 0,00 | 0,00 | 200.000.000,00 | 111.000.000,00 | 55,5 |
| Proyecto 410.903.18 | 0,00 | 0,00 | 300.000.000,00 | 0,00 | 0,00 | 0,00 | 300.000.000,00 | 0,00 | 0,0 |
| Proyecto 410.903.19 | 73.407.874,00 | 36.240.720,00 | 176.592.126,00 | 139.901.800,00 | 0,00 | 0,00 | 250.000.000,00 | 176.142.520,00 | 70,5 |
| Proyecto 410.903.20 | 100.000.000,00 | 100.000.000,00 | 0,00 | 0,00 | 0,00 | 0,00 | 100.000.000,00 | 100.000.000,00 | 100,0 |
| Proyecto 420.900.1 | 40.000.000,00 | 598.000,00 | 250.000.000,00 | 0,00 | 0,00 | 0,00 | 290.000.000,00 | 598.000,00 | 0,2 |
| Proyecto 420.900.2 | 250.000.000,00 | 249.985.679,00 | 0,00 | 0,00 | 0,00 | 0,00 | 250.000.000,00 | 249.985.679,00 | 100,0 |
| Proyecto 420.900.3 | 140.000.000,00 | 115.881.210,00 | 360.000.000,00 | 0,00 | 0,00 | 0,00 | 500.000.000,00 | 115.881.210,00 | 23,2 |
| Proyecto 420.900.4 | 0,00 | 0,00 | 500.000.000,00 | 0,00 | 0,00 | 0,00 | 500.000.000,00 | 0,00 | 0,0 |
| Proyecto 420.903.16 | 60.000.000,00 | 60.000.000,00 | 200.000.000,00 | 0,00 | 0,00 | 0,00 | 260.000.000,00 | 60.000.000,00 | 0,0 |
| Proyecto 420.1200.1 | 172.840.620,00 | 120.778.806,00 | 4.007.159.380,00 | 3.565.498.306,52 | 0,00 | 0,00 | 4.180.000.000,00 | 3.686.277.112,52 | 88,2 |
| Proyecto 420.1200.2 | 0,00 | 0,00 | 1.174.389.244,12 | 924.389.244,12 | 0,00 | 0,00 | 1.174.389.244,12 | 924.389.244,12 | 0,0 |

MINISTERIO DE AMBIENTE, VIVIENDA Y DESARROLLO TERRITORIAL
 INFORME DE EJECUCION PRESUPUESTAL DE GASTOS ACUMULADA - DICIEMBRE 31 /2012
 CORPORACION AUTONOMA REGIONAL DEL CESAR >CORPOCESAR<

RECURSOS VIGENCIA (2012):

| CONCEPTO | RECURSOS PROPIOS \$ | | COMPENSACION CARBON | | RECURSOS DE LA NACION \$ | | TOTAL RECURSOS (PROPIOS -NACION) \$ | | % EJEC |
|-----------------------------------|---------------------------|-------------------------|--------------------------|-------------------------|-----------------------------|-------------------------|---|--------------------------|-------------|
| | APROPIACION DEFINITIVA | EJECUCION | RECURSOS CARBON | EJECUCION | APROPIACION DEFINITIVA | EJECUCION | APROPIACION DEFINITIVA | EJECUCION | |
| 630.900.11-169 | 0,00 | 0,00 | 0,00 | 0,00 | 443.877.000,00 | 443.876.000,00 | 443.877.000,00 | 443.876.000,00 | |
| 630.900.11-170 | 0,00 | 0,00 | 0,00 | 0,00 | 124.484.288,00 | 0,00 | 124.484.288,00 | 0,00 | |
| 630.900.11-171 | 0,00 | 0,00 | 0,00 | 0,00 | 451.185.200,00 | 432.884.814,00 | 451.185.200,00 | 432.884.814,00 | |
| TOTAL SERVICIO DE LA DEUDA | 0,00 | 0,00 | 0,00 | 0,00 | 0,00 | 0,00 | 0,00 | 0,00 | |
| TOTAL PRESUPUESTO | 11.080.446.744,00 | 6.980.237.202,27 | 27.631.047.089,53 | 8.926.515.623,05 | 3.004.846.488,00 | 2.862.060.814,00 | 41.716.340.321,53 | 18.768.813.639,32 | 45,0 |

3.4 Capacidad de gestión corporativa de la Corporación Autónoma Regional del Cesar



Ministerio de Ambiente, Vivienda y Desarrollo Territorial
 Dirección de Planeación, Información y Coordinación Regional
 República de Colombia

Libertad y Orden

ANEXO 7

| MINISTERIO DE AMBIENTE VIVIENDA Y DESARROLLO TERRITORIAL INDICE DE EVALUACION DE DESEMPEÑO MATRIZ RECOLECCION DE INFORMACION PARA LA DETERMINACION DE LA CAPACIDAD GESTION CORPORATIVA | | | | | | |
|--|---|---|---|---|---|---|
| (1) Corporacion: | | CORPORACIÓN AUTONOMA REGIONAL DEL CESAR - CORPOCESAR | | | | |
| CAPACIDAD DE GESTION CORPORATIVA | | | | | | |
| FORTALECIMIENTO DE LA CAPACIDAD OPERATIVA Y FUNCIONAL | | | | | | |
| CAPACIDAD OPERTIVA | | | | | | SGC |
| (2) Número total de profesionales y técnicos que laboran en la CAR (contrato y planta) | (3) Costo anual de profesionales y técnicos que laboran en la CAR (contrato y planta) (\$) | (4) Número de profesionales y técnicos con funciones administrativas de la Corporación (contrato y planta) | (5) Número de profesionales y técnicos con funciones relacionadas con la planificación y gestión de la corporación (contrato y planta) | (6) Costo anual de profesionales y técnicos con funciones administrativas de la institución (contrato y planta) (\$) | (7) Costo anual de profesionales y técnicos con funciones relacionadas con la planificación y gestión de la corporación (contrato y planta) (\$) | (8) Sistema de Gestión de la Calidad Porcentaje de avance del cronograma de previsto para la implementación del SGC |
| planta 32 | 1.645.307.890 | 16 | 16 | 1.096.490.305 | 548.817.585 | 70% |
| Contrato 65 | 882.953.936 | 22 | 43 | 333.062.433 | 549.891.503 | |
| 97 | 2.528.261.826 | 38 | 59 | 1.429.552.738 | 1.098.709.088 | |



Ministerio de Ambiente, Vivienda y Desarrollo Territorial
Dirección de Planeación, Información y Coordinación Regional
República de Colombia

Libertad y Orden

ANEXO 8

| MINISTERIO DE AMBIENTE VIVIENDA Y DESARROLLO TERRITORIAL INDICE DE EVALUACION DE DESEMPEÑO | |
|---|--|
|---|--|

| MATRIZ RECOLECCION DE INFORMACION PARA LA DETERMINACION DE LA CAPACIDAD GESTION CORPORATIVA | | | | | | | | | |
|---|---|---|--|---|--|--|---|---|--|
| (1) Corporacion: | | CORPORACIÓN AUTONOMA REGIONAL DEL CESAR - CORPOCESAR | | | | | | | |
| CAPACIDAD DE GESTION CORPORATIVA | | | | | | | | | |
| FORTALECIMIENTO ECONOMICO Y SECTORIAL | | | | | | | | | |
| FORTALECIMIENTO INTERINSTITUCIONAL | | | | | | | | | |
| GESTION DE RECURSOS ECONOMICOS (Crédito y cooperación) | | PLANEACION REGIONAL | | EDUCACION AMBIENTAL | | CONTROL DE LA CONTAMINACION | | PRODUCCION MAS LIMPIA | |
| | | (9) | (10) | (11) | (12) | (13) | (14) | (15) | (16) |
| Total de recursos recaudados año evaluado (\$) | Total de recursos gestionados por créditos, convenios o donaciones (\$) | Monto total de los convenios de fortalecimiento técnico, administrativo y económico de procesos de planificación firmado por la CAR (\$). | Monto total de los recursos aportados por la CAR en los convenios firmados de procesos de planificación (\$) | Monto total de los convenios de fortalecimiento técnico, administrativo y económico firmado por la CAR en procesos de educación, capacitación y cultura ambiental (\$). | Monto total de los recursos aportados por la CAR en los convenios firmados en procesos de educación, capacitación y cultura ambiental (\$) | Monto total de los convenios de fortalecimiento técnico, administrativo y económico firmado por la CAR para el control de la contaminación (\$). | Monto total de los recursos aportados por la CAR en los convenios firmados para el control de la contaminación (\$) | Número de convenios de producción más limpia (PML) previstos en el PAT para ser suscritos y/o hacer seguimiento por parte de la CAR, durante la vigencia evaluada | Numero de convenios de producción más limpia (PML) suscritos y con seguimiento |
| 42.786.592.251 | - | 685.340.092 | 655.340.092 | 19.950.000 | 19.950.000 | 180.000.000 | 150.000.000 | - | - |

RELACIÓN DEL PORCENTAJE DE EJECUCIÓN, A 31 DE DICIEMBRE DE 2012, DE LAS ACTIVIDADES DE LOS PROYECTOS REGISTRADOS EN EL ACUERDO 041 DE 12 DE JUNIO DE 2012 COMPROMETIDOS A 31 DE DICIEMBRE DE 2012.

| PROGRAMA 1. PLANIFICACION AMBIENTAL DEL TERRITORIO. |
|--|
| Proyecto 1.2 Implementación del Plan de Ordenación Forestal del Departamento del Cesar. |
| <u>De este proyecto se comprometieron las siguientes actividades:</u> |
| 1.1. Evidenciar de forma directa y clara la zonificación ambiental del departamento como punto de partida para la zonificación forestal y para la identificación de las áreas forestales productoras. <u>con una ejecución de 0%.</u> |

PROGRAMA 1. PLANIFICACION AMBIENTAL DEL TERRITORIO.

1.2. Zonificar las áreas forestales productoras e Integración de una sola categoría de zonificación con la denominación de Áreas Forestales Productoras. Incluir en las categorías referidas a la conservación, restauración o manejo sostenible las áreas forestales de vocación protectora y protectora - productora. **con una ejecución de 0%.**

1.3. Incluir cartografía clara con las unidades de zonificación forestal del departamento. **con una ejecución de 0%.**

1.4. Adopción mediante acto legislativo del POF, de manera que sea de obligatorio cumplimiento y tenga efecto sobre los procesos locales de ordenamiento territorial. **con una ejecución de 0%.**

Adjudicadas bajo el contrato N° 19-6-0092-0-2012 de Noviembre 19 de 2012.

Proyecto 1.3 Fortalecimiento del conocimiento científico ambiental con visión ancestral indígena y ejecución de acciones prioritarias de mitigación y mejoramiento ambiental en la ecorregión estratégica Sierra Nevada de Santa Marta.

De este proyecto se comprometieron las siguientes actividades:

1. Adecuación de obras para la terminación del acueducto en el asentamiento indígena Yugaka. **con una ejecución de 0%.**
2. Mejoramiento sistema de abastecimiento de agua del asentamiento indígena Isrwa. **con una ejecución de 0%.**
3. Mejoramiento sistema de abastecimiento de agua del asentamiento indígena Donachui. **con una ejecución de 0%.**
4. Mejoramiento sistema de abastecimiento de agua del asentamiento indígena Sogrome. **con una ejecución de 0%.**
5. Construcción sistema de abastecimiento de agua del asentamiento indígena Las Flores. **con una ejecución de 0%.**
6. Mejoramiento del sistema de abastecimiento de agua en el asentamiento indígena Sarachui. **con una ejecución de 0%.**

Adjudicadas bajo el contrato N° 19-6-0111-0-2012 de 27 de Diciembre de 2012.

PROGRAMA 2: CONOCIMIENTO, CONSERVACION Y USO DE LOS RECURSOS NATURALES RENOVABLES Y LA BIODIVERSIDAD.

Proyecto 2.2 Ejecución del plan de manejo ambiental y acciones prioritarias de mitigación y mejoramiento de la ecorregión estratégica Complejo Cenagoso de Zapatosa y humedales menores.

De este proyecto se comprometieron las siguientes actividades:

3. Implementar acciones de recuperación y restauración de ecosistemas en el marco de ejecución del PMA de la ERE complejo cenagoso de Zapatosa y humedales menores. **con una ejecución de 0%.**
- 3.1. Análisis de viabilidad económica, metodológica y social de la implementación de un proyecto de carbono forestal (MDL y/o REDD) en el complejo

PROGRAMA 2: CONOCIMIENTO, CONSERVACION Y USO DE LOS RECURSOS NATURALES RENOVABLES Y LA BIODIVERSIDAD.

cenagoso de la Zapatosa. **con una ejecución de 0%.**

3.2. Socialización y priorización del plan de manejo Ambiental de la ciénaga de la Zapatosa para orientar las actividades REDD+. **con una ejecución de 0%.**

3.3. Realización de un Proyecto piloto: Fomento a la producción artesanal sostenible con la especie palma estera (*Astrocaryum malybo*) como estrategia para reducir deforestación y degradación de bosques. **con una ejecución de 0%.**

3.4. Fortalecimiento de capacidades y divulgación de resultados. **con una ejecución de 0%.**

Adjudicadas bajo el contrato N°19-6-0107-0-2012 de Diciembre 17 de 2012.

Proyecto 2.6 Promoción y apoyo a la implementación de proyectos productivos sostenibles en los Valles del Río Cesar y Río Magdalena.

De este proyecto se comprometieron las siguientes actividades: Se comprometieron las siguientes actividades:

6. Biorecuperación de suelos contaminados con plaguicidas obsoletos, a través de la implementación tecnologías limpias. **con una ejecución de 0%.**

Adjudicadas bajo el contrato N° 19-6-0112-0-2012 de Diciembre 27 de 2012.

Proyecto 2.7 Acciones para el uso, manejo y disposición de especímenes de fauna y flora silvestre en el departamento del Cesar.

De este proyecto se comprometieron las siguientes actividades:

1. Construcción de obras de edificación (impermeabilización, Cielo raso, carpintería metálica y madera, herrajes, vidrios y espejos, pintura, aparato sanitario, accesorios eléctricos, equipos generales y de cocina). **con una ejecución de 0%.**

2. Construcción de Obras Exteriores (Transformador, acometida eléctrica y acometida externa, andenes, zonas de parqueo y calzadas, señalización interna). **con una ejecución de 0%.**

3. Construcción fase final del CAVFS con Unidades Satélites (Unidad compacta para el tratamiento de aguas residuales, unidad compacta potabilizadora de agua, perforación de un pozo profundo, manguera de conducción - boca toma y desarenador, tanque hidroneumático, sistemas de tanques subterráneos). **con una ejecución de 0%.**

Adjudicadas bajo el contrato N° 19-6-0114-0-2012 de Diciembre 28 de 2012.

Proyecto 2.9 Implementación de acciones de revegetalización para la protección del recurso hídrico.

De este proyecto se comprometieron las siguientes actividades:

1. Adquisición de predios con una extensión de 333 hectáreas para propiciar la revegetalización natural y/o conservación de áreas estratégicas para la

PROGRAMA 2: CONOCIMIENTO, CONSERVACION Y USO DE LOS RECURSOS NATURALES RENOVABLES Y LA BIODIVERSIDAD.

protección de las fuentes hídricas. **con una ejecución de 0%.**

2. Establecimiento de 140 hectáreas de unidades agroforestales en áreas tradicionales de producción campesina, como forma de reconversión de sistemas limpios hacia sistemas productivos multiestrata. **con una ejecución de 0%.**

3. Acciones de promoción, socialización, organización y capacitación comunitaria para la apropiación y gestión del plan de ordenación de la cuenca del río Magiriamo. **con una ejecución de 0%.**

4. Tendido de 4 kilómetros de cercado para el aislamiento de áreas estratégicas para la recuperación, restauración y/o conservación natural de la oferta ambiental en la cuenca hidrográfica del río Magiriamo. **con una ejecución de 0%.**

Adjudicadas bajo el contrato N° 19-6-0109-0-2012 de Diciembre 26 de 2012.

PROGRAMA 4: PROMOCIÓN DE PROCESOS PRODUCTIVOS COMPETITIVOS Y SOSTENIBLES

Proyecto 4.1 Promoción de procesos productivos competitivos y sostenibles

Se suscribió el Convenio Interadministrativo No. 19-7-0002-0-2012 con el Instituto para el Desarrollo del Cesar – IDECESAR, cuyo objeto es: “aunar esfuerzos técnicos, financieros y científicos para lograr adelantar un estudio de alternativas técnicas, ambientalmente sostenibles para el reciclaje de llantas o neumáticos fuera de uso “reciclaje de llantas o neumáticos mineros y corrientes usados”.

Actividades:

- ✓ Estudiar el impacto que se produce en la zona o corredor minero debido a la acumulación de neumáticos (llantas) fuera de uso NFU, con el propósito de conocer de qué manera se puede reciclar y aplicar estos residuos en áreas como la construcción, industria textil y metalúrgica. Además se pretende incentivar y motivar el estudio sobre el tema contribuyente en el medio ambiente.
- ✓ Establecer la problemática ambiental que se genera a partir de la acumulación de neumáticos en la zona minera para definir los alcances del impacto al medio ambiental.
- ✓ Determinar las múltiples aplicaciones que tiene este material en la construcción, industria textil y metalúrgica, para establecer cuáles son las innumerables ventajas y/o desventajas que posee este material.
- ✓ Proponer una nueva alternativa de aplicación en las áreas de la construcción, industria textil y metalúrgica, aportando una mejora socio económica, la cual en el futuro deberá ser analizada y estudiada técnicamente, para determinar su viabilidad.

PROGRAMA 4: PROMOCIÓN DE PROCESOS PRODUCTIVOS COMPETITIVOS Y SOSTENIBLES

Con una ejecución del 0%

PROGRAMA 4: PROMOCIÓN DE PROCESOS PRODUCTIVOS COMPETITIVOS Y SOSTENIBLES

Proyecto 4.2. Formulación e implementación de una política pública regional de producción más limpia

Con el objetivo de fomentar el uso sostenible de la diversidad biológica y el patrimonio cultural en los procesos de conservación para beneficio económico y social de las regiones del Departamento, la Corporación suscribió el Contrato Interadministrativo No. 19-6-0095-0-2012 con el Centro Nacional de Producción Más Limpia “CNPML” cuyo objeto es el fortalecimiento del sector productivo en el área de la jurisdicción de la Corporación Autónoma Regional del Cesar “CORPOCESAR”, a través de la incorporación de conceptos y prácticas orientadas al cumplimiento de la política de Producción Más Limpia y Consumo Sostenible, mediante la ejecución de actividades de ciencia y tecnología permitiendo así el fortalecimiento de la gestión y desempeño ambiental en la región.

Con una ejecución del 0%

PROGRAMA 5: CONTROL DEL IMPACTO AMBIENTAL GENERADO POR LAS ACTIVIDADES QUE PRESIONAN LOS RECURSOS NATURALES Y DEL MEDIO AMBIENTE EN EL DEPARTAMENTO DEL CESAR.

Proyecto 5.1. Control de la contaminación atmosférica en el departamento del Cesar.

Con el propósito de dar continuidad a la operación de la red de monitoreo de la calidad del aire en la ciudad de Valledupar, se realizaron 130 mediciones manuales, 365 mediciones automáticas y un total de 17 informes anuales. **Con una ejecución del 100%**

PROGRAMA 5: CONTROL DEL IMPACTO AMBIENTAL GENERADO POR LAS ACTIVIDADES QUE PRESIONAN LOS RECURSOS NATURALES Y DEL MEDIO AMBIENTE EN EL DEPARTAMENTO DEL CESAR.

Proyecto 5.2. Registro, control ambiental y monitoreo de la calidad del aire en la zona minera del carbón en el departamento del Cesar.

La operación de la red de monitoreo de la calidad del aire en la zona minera del carbón, consistió en la realización de 1690 mediciones manuales y 1460 mediciones automáticas para un total de 3150 mediciones y 17 informes. **Con una ejecución del 100%**

PROGRAMA 5. CONTROL DEL IMPACTO AMBIENTAL GENERADO POR LAS ACTIVIDADES QUE PRESIONAN LOS RECURSOS NATURALES Y DEL MEDIO AMBIENTE EN EL DEPARTAMENTO DEL CESAR.

Proyecto 5.3 Control de la contaminación por vertimientos hacia los cuerpos de agua del Departamento del Cesar.

De este proyecto se comprometieron las siguientes actividades:

1. Realizar toma de muestra, análisis e interpretación de los siguientes parámetros en aguas residuales domesticas y fuentes hídricas receptoras: Caudal, Temperatura (°C), pH (unidades de pH), Oxígeno disuelto (mg/l), Sólidos suspendidos totales (mg/l), SSD, SAAM, Grasas y aceites (mg/l), Nitrógeno total, Nitratos, Nitritos, Fósforo total, DBO5 días (mgo2/l), DQO (mgo2/l), Coliformes totales y Coliformes fecales. **con una ejecución de 0%.**
2. Realizar toma de muestra, análisis e interpretación de los siguientes parámetros en aguas residuales domesticas y fuentes hídricas receptoras: :Caudal, Temperatura (°C), pH (unidades de pH), Oxígeno disuelto (mg/l), DBO5, DQO, SST, SSED, Grasas y Aceites, Fenoles, SAAM, Hidrocarburos Totales del Petróleo (HTP), Cianuros (CN-), Fluoruros (F-), Sulfatos (SO42-), Sulfuros (S2-), Arsénico (As), Bario (Ba), Cadmio (Cd), Calcio (Ca), Cromo (Cr), Cobre (Cu), Estaño (Sn), Mercurio (Hg), Plomo (Pb), Selenio (Se). **con una ejecución de 0%.**
3. Realizar toma de muestra, análisis e interpretación de los siguientes parámetros en aguas residuales domesticas y fuentes hídricas receptoras: Caudal, Temperatura (°C), pH (unidades de pH), Oxígeno disuelto (mg/l), DBO5, DQO, SST, SSED, SAAM, Grasas y Aceites, Fenoles, Residuos de Ingredientes Activos de Plaguicidas, Nitrógeno Total (N), Fósforo Total (P), Cadmio (Cd), Plomo (Pb), Color. **con una ejecución de 0%.**
4. Realizar toma de muestra, análisis e interpretación de los siguientes parámetros en aguas residuales domesticas y fuentes hídricas receptoras: Caudal, Temperatura (°C), pH (unidades de pH), Oxígeno disuelto (mg/l), DBO5, DQO, SST, SSED, Grasas y Aceites, Fenoles, SAAM, Hidrocarburos Totales del Petróleo (HTP), Hidrocarburos Aromáticos Policíclicos (HAP), PCB, Cloruros (Cl-), Sulfatos (SO42-), Sulfuros (S2-), Compuestos Nitrogenados (Nitrógeno Total, Nitrógeno Amoniaco (N-NH3), Nitratos (N-NO3-), Nitritos (N-NO2-)), Arsénico (As), Bario (Ba), Cadmio (Cd), Cromo (Cr), Cromo Hexavalente (Cr6+), Mercurio (Hg), Plomo (Pb), Selenio (Se), Vanadio (V). **con una ejecución de 0%.**
5. Realizar toma de muestra, análisis e interpretación de los siguientes parámetros en aguas residuales domesticas y fuentes hídricas receptoras: Caudal, Temperatura (°C), pH (unidades de pH), Oxígeno disuelto (mg/l), DBO5, DQO, SST, SSED, Grasas y Aceites, Fenoles, SAAM, Cloruros (Cl-), Sulfatos (SO42-). **con una ejecución de 0%.**
6. Realizar toma de muestra, análisis e interpretación de los siguientes parámetros en aguas residuales domesticas y fuentes hídricas receptoras: Caudal, Temperatura (°C), pH (unidades de pH), Oxígeno disuelto (mg/l), DBO5, DQO, SST, SSED, Grasas y Aceites, Fenoles, SAAM, Cloruros (Cl-), Sulfatos (SO42-). **con una ejecución de 0%.**
7. Realizar toma de muestra, análisis e interpretación de los siguientes parámetros en aguas residuales domesticas y fuentes hídricas receptoras: Caudal,

PROGRAMA 5. CONTROL DEL IMPACTO AMBIENTAL GENERADO POR LAS ACTIVIDADES QUE PRESIONAN LOS RECURSOS NATURALES Y DEL MEDIO AMBIENTE EN EL DEPARTAMENTO DEL CESAR.

Temperatura (°C), pH (unidades de pH), Oxígeno disuelto (mg/l), DBO5, DQO, SST, SSED, Grasas y Aceites, Fenoles, SAAM, Hidrocarburos Totales del Petróleo (HTP). **con una ejecución de 0%.**

Adjudicadas bajo el contrato N° 19-6-0106-0-2012 de 17 de Diciembre de 2012.

Actividad 8. Compra de tres (3) equipos multiparametros Compra de dos (2) Gps. **con una ejecución de 0%.**

Adjudicada bajo el contrato N° 19-6-0-105-0-2012 13 de Diciembre de 2012.

Proyecto 5.4 Apoyo a la gestión de los sistemas de agua potable y saneamiento básico en el Departamento del Cesar.

De este proyecto se comprometieron las siguientes actividades:

- Actividad 2.**
1. Cuadrilla de obreros (10 obreros). **con una ejecución de 0%.**
 2. Excavación y Adecuación de terreno. (1 mes). **con una ejecución de 0%.**
 3. Alimentación eléctrica. **con una ejecución de 0%.**
 4. Adquisición Planta Compacta para el tratamiento de aguas residuales. (1 mes). **con una ejecución de 0%.**
 5. Capacitación de los operadores de la planta (2 meses). **con una ejecución de 0%.**
 6. Transporte a la obra (6 meses). **con una ejecución de 0%.**
 7. Instalación Planta Compacta (3 meses). **con una ejecución de 0%.**
 8. Interventoría (6 meses). **con una ejecución de 0%.**

Adjudicadas bajo el contrato N° 19-6-0098-0-2012 de 30 de Noviembre de 2012.

- Actividad 3.**
1. Purga de lodos de los STARDs de 4 municipios del Departamento del Cesar (2 meses). **con una ejecución de 0%.**
 2. Rehabilitación hidráulica (adecuación de estructuras de entrada, interconexión y salida) de STARDs de 4 municipios del Departamento del Cesar (2 meses). **con una ejecución de 0%.**
 3. Adecuación de taludes de las lagunas (1 mes). **con una ejecución de 0%.**
 4. Construcción de lechos de secado de lodos (1 mes). **con una ejecución de 0%.**
 5. Deshidratación de los lodos en los lechos de secado y disposición final en relleno sanitario con autorización ambiental (1 mes). **con una ejecución de 0%.**
 6. Cerramiento y señalización de los STARD (1 mes). **con una ejecución de 0%.**

PROGRAMA 5. CONTROL DEL IMPACTO AMBIENTAL GENERADO POR LAS ACTIVIDADES QUE PRESIONAN LOS RECURSOS NATURALES Y DEL MEDIO AMBIENTE EN EL DEPARTAMENTO DEL CESAR.

Adjudicadas bajo los contratos N° 19-6-0101-0-2012 de 11 de Diciembre de 2012 con EMPOBOSCONIA S.A. E.S.P.

- Contrato N° 19-6-0102-0-2012 de Diciembre 11 de 2012 con la EMPRESA DE SERVICIOS PÚBLICOS DE LA PAZ - EMPAZ.
- Contrato N°19-6-0104-0-2012 de Diciembre 12 de 2012 con la EMPRESA DE SERVICIOS PÚBLICOS DEL COPEY – EMCOPEY.
- Contrato N°19-6-0080-0-2012 de Octubre 16 de 2012 con el MUNICIPIO DE GAMARRA.

PROGRAMA 5. CONTROL DEL IMPACTO AMBIENTAL GENERADO POR LAS ACTIVIDADES QUE PRESIONAN LOS RECURSOS NATURALES Y DEL MEDIO AMBIENTE EN EL DEPARTAMENTO DEL CESAR.

Proyecto 5.7. Fortalecimiento del componente ambiental del Plan Departamental de Agua del Cesar a través de la vinculación de la CAR a todos los procesos ambientales del PDA.

De este proyecto se comprometieron las siguientes actividades:

Actividad 2. Suscripción de un Convenio específico para el desarrollo del Convenio Marco suscrito con PDA con el objeto de apoyar los mínimos ambientales en el Departamento del Cesar. **con una ejecución de 0%.**

Adjudicada bajo el contrato N° 19-6-0097-0-2012 de 30 de Noviembre de 2012.

Actividad 3. Suscripción de un Convenio específico para el desarrollo del Convenio Marco suscrito con PDA con el objeto de apoyar obras de saneamiento básico rural. **con una ejecución de 0%.**

Adjudicada bajo el contrato N° 19-6-0084-0-2012 de 25 de Octubre de 2012.

PROGRAMA 6: CONSTRUCCIÓN DE UNA NUEVA CULTURA AMBIENTAL COLECTIVA

Proyecto 6.1 Construcción de una cultura ambiental colectiva en el departamento del Cesar.

De este proyecto se comprometieron las siguientes actividades:

1. Implementar una estrategia de comunicación y divulgación para la educación ambiental y la participación ciudadana. **con una ejecución de 0%.**
 - 1.1. Realización de micro cápsulas radiales. **con una ejecución de 0%.**
 - 1.2. Ejecución de programas televisivos. **con una ejecución de 0%.**
 - 1.3. Publicación en prensa escrita. **con una ejecución de 0%.**

PROGRAMA 6: CONSTRUCCIÓN DE UNA NUEVA CULTURA AMBIENTAL COLECTIVA

- 1.4. Ejecución de un programa Institucional. **con una ejecución de 0%.**
- 1.5. Diseño, mantenimiento y actualización de un portal virtual de Educación. Ambiental. **con una ejecución de 0%.**
- 1.6. Elaboración y reproducción de un video de Educación Ambiental. **con una ejecución de 0%.**
- 1.7. Diseño y reproducción de cartilla ecológica. **con una ejecución de 0%.**
- 1.8. Elaboración de afiches ecológicos. **con una ejecución de 0%.**
- 1.9. Diseño y reproducción de Software Ecológico. **con una ejecución de 0%.**
- 1.10. Elaboración de una revista ambiental electrónica. **con una ejecución de 0%.**

Adjudicadas bajo el contrato N° 19-6-0085-0-2012 de 02 de Noviembre de 2012 con SUMICORP COMERCIALIZADORA INTERNACIONAL LTDA.

Actividad 4. Fortalecimiento de la Incorporación de la dimensión ambiental en la educación formal a través de los PRAES- CIDEA- PROCEDA para fortalecer el SINA en materia de educación ambiental.

- 4.1. Desarrollo de Talleres de capacitación - formación a dinamizadores ambientales de la cuarta fase **con una ejecución de un 67%.**
- 4.2. Monitoreo y seguimiento a Instituciones Educativas **con una ejecución de un 100%.**
- 4.3. Finalización del Seminario permanente / Diplomado para la cualificación de actores **con una ejecución de un 100%.**
- 4.4. Elaboración y publicación del Perfil del Plan Departamental de Educación Ambiental e informe final del proceso y la elaboración de diplomas para los actores CIDEA **con una ejecución de un 0%.**
- 4.5. Reuniones de trabajo para la organización y formación inicial de 25 CIDEA municipales **con una ejecución de un 40%.**

Adjudicadas bajo el contrato N° 19-6-0068-0-2012 de 29 de Agosto de 2012 con La UNIVERSIDAD POPULAR DEL CESAR.

PROGRAMA 7: MEJORAMIENTO Y FORTALECIMIENTO INSTITUCIONAL DE LA CORPORACIÓN AUTÓNOMA REGIONAL DEL CESAR

Proyecto 7.1 Mejoramiento institucional a través de acciones de fortalecimiento que permitan aumentar la productividad y la prestación del servicio.

De este proyecto se comprometieron las siguientes actividades:

Ejecución de fases para el ajuste del PGAR, según guía del MADS:

1. Diagnóstico ambiental. **con una ejecución de 0%.**
2. Visión regional. **con una ejecución de 0%.**
3. Líneas estratégicas. **con una ejecución de 0%.**
4. Instrumentos de seguimiento y evaluación. **con una ejecución de 0%.**



PROGRAMA 7: MEJORAMIENTO Y FORTALECIMIENTO INSTITUCIONAL DE LA CORPORACIÓN AUTÓNOMA REGIONAL DEL CESAR

Adjudicadas bajo el contrato N° 19-6-0099-0-2012 de 21 de Enero de 2012 con INGENIERÍA Y CONSULTORÍAS ROJAS, MARTÍNEZ, ACUÑA, PÉREZ INCORMAP S.A.S.

2.3 Inversión Programada para el Acuerdo N° 041.

La inversión programada y correspondiente meta financiera para cada proyecto como resultado de los movimientos autorizados por medio del Acuerdo N° 041 de 12 de junio es la siguiente:

| PROGRAMA | PROYECTO | RUBRO | Apropiación definitiva/ fuente | | |
|---|--|------------|--------------------------------|---------------|---------------|
| | | | OTROS | RCC | Total |
| 1. PLANIFICACION AMBIENTAL DEL TERRITORIO. | 1.2 Implementación del Plan de Ordenación Forestal del Departamento del Cesar. | 410.903.13 | 0 | 800.000.000 | 800.000.000 |
| | 1.3 Implementación de la Política de Gestión Ambiental Urbana - PGAU- en el área de jurisdicción de CorpoCESAR | 410.903.17 | 160.000.000 | 40.000.000 | 200.000.000 |
| 2. CONOCIMIENTO CONSERVACION Y USO DE LOS RECURSOS NATURALES RENOVABLES Y LA BIODIVERSIDAD. CONOCIMIENTO CONSERVACION Y USO DE LOS RECURSOS NATURALES RENOVABLES Y LA BIODIVERSIDAD. | 2.1 Fortalecimiento del conocimiento científico ambiental con visión ancestral indígena y ejecución de acciones prioritarias de mitigación y mejoramiento ambiental en la Ecorregión estratégica Sierra Nevada de Santa Marta. | 410.903.5 | 100.000.000 | 100.000.000 | 200.000.000 |
| | 2.2 Ejecución del plan de manejo ambiental y acciones prioritarias de mitigación y mejoramiento de la Ecorregión estratégica Complejo Cenagoso de Zapatosa y humedales menores. | 410.903.6 | 208.000.000 | 1.920.000.000 | 2.128.000.000 |
| | 2.3 Ejecución del plan de manejo ambiental de páramos, sub-páramo y alta montaña en la Serranía de Perijá. | 410.903.7 | 70.000.000 | 30.000.000 | 100.000.000 |
| | 2.4 Implementación del Plan de Manejo de la Especie Faunística Oso de Anteojos u Oso Andino, en el Departamento del Cesar, en el marco del Programa Nacional de Conservación del Oso Andino. | 410.903.18 | 0 | 300.000.000 | 300.000.000 |
| | 2.5 Ejecución del plan de manejo ambiental Bosque el Aguil en el municipio de Aguachica | 410.903.14 | 140.000.000 | 60.000.000 | 200.000.000 |
| | 2.6 Promoción y apoyo a la implementación de proyectos productivos sostenibles en los Valles del Río Cesar y Río Magdalena. | 410.903.19 | 123.407.874 | 176.592.126 | 300.000.000 |
| | 2.7 Acciones para el uso, manejo y disposición de especímenes de fauna y flora silvestre en el departamento del Cesar. | 410.903.8 | 40.000.000 | 2.260.000.000 | 2.300.000.000 |
| | 2.8 Establecimiento del plan de manejo sobre áreas en | 410.903.1 | 0 | 200.000.000 | 200.000.000 |

| PROGRAMA | PROYECTO | RUBRO | Apropiación definitiva/ fuente | | | |
|----------|--|---|--------------------------------|-------------------|-------------------|---------------|
| | | | OTROS | RCC | Total | |
| | proceso de desertificación y sequia. | 5 | | | | |
| | 2.9 Implementación de acciones de revegetalización para la protección del recurso hídrico. | 410.903.9 | 0 | 1.100.000.000 | 1.100.000.000 | |
| 3 | GESTION INTEGRAL DEL RECURSO HIDRICO | 3.2 Evaluación de la capacidad de transporte de sedimento y del potencial de explotación de material de arrastre en corrientes de aguas superficiales en el Departamento del Cesar. | 420.900.1 | 150.000.000 | 250.000.000 | 400.000.000 |
| | 3.3 Elaboración el mapa de riesgo en el Departamento del Cesar | 420.903.1 6. | 0 | 200.000.000 | 200.000.000 | |
| | 3.4 Formulación e implementación de planes de ordenación y manejo de cuencas en el Departamento del Cesar. | 420.900.3 | 140.000.000 | 360.000.000 | 500.000.000 | |
| | 3.5 Formulación de planes de ordenación de cuencas compartidas. | 420.900.4 | 0 | 500.000.000 | 500.000.000 | |
| 5 | CONTROL DEL IMPACTO AMBIENTAL GENERADO POR LAS ACTIVIDADES QUE PRESIONAN LOS RECURSOS NATURALES Y DEL MEDIO AMBIENTE EN EL DEPARTAMENTO DEL CESAR. | 5.3 Control de la contaminación por vertimientos hacia los cuerpos de agua del Departamento del Cesar. | 123.900.5 | 69.278.250 | 430.721.750 | 500.000.000 |
| | 5.4 Apoyo a la gestión de los sistemas de agua potable y saneamiento básico en el Departamento del Cesar. | 420.1200. 1 | 192.840.620 | 4.007.159.380 | 4.200.000.000 | |
| | 5.5 Prevención y mitigación del Riesgo y desastres naturales en la jurisdicción de CorpoCESAR. | 410.903.1 1 | 600.000.000 | 12.822.184.589,41 | 13.422.184.589,41 | |
| | 5.6 Fortalecimiento del control ambiental a través de los procesos misionales en la jurisdicción de CorpoCESAR. | 123.900.4 | 740.000.000 | 200.000.000 | 940.000.000 | |
| | 5.7 Fortalecimiento del componente ambiental del Plan Departamental de Agua del Cesar a través de la vinculación de la CAR a todos los procesos ambientales del PDA. | 420.1200. 2 | 0 | 1.174.389.244.12 | 1.174.389.244.12 | |
| 6 | CONSTRUCCIÓN DE UNA NUEVA CULTURA AMBIENTAL COLECTIVA | 6.1 Construcción de una nueva cultura ambiental colectiva en el Departamento del Cesar. | 310.900.5 | 350.000.000 | 200.000.000 | 550.000.000 |
| 7 | MEJORAMIENTO Y FORTALECIMIENTO INSTITUCIONAL | 7.1 Mejoramiento institucional a través de acciones de fortalecimiento que permitan aumentar la | 113.900.1 | 913.550.000 | 500.000.000 | 1.413.550.000 |

| PROGRAMA | PROYECTO | RUBRO | Apropiación definitiva/ fuente | | |
|------------------------|---|-------|--------------------------------|--------------------------|--------------------------|
| | | | OTROS | RCC | Total |
| | productividad y la prestación de servicios. | | | | |
| TOTAL INVERSIÓN | | | 9.195.546.744,00 | 27.631.047.089,53 | 36.826.593.833,53 |

Para el periodo 2012 del Plan de Acción 2012 – 2015, aprobado mediante acuerdo N° 046 “por el cual se aprueba el Plan de Acción de la Corporación Autónoma Regional del Cesar – CORPOCESAR”, sólo se registra meta para la **ACTIVIDAD:** 4.4.1.10 Construcción de fases del proyecto piloto demostrativo de arquitectura bioclimática dentro del marco de la producción más limpia o tecnologías limpias y sostenibles, del **PROGRAMA:** 4.4 IMPLEMENTACIÓN DE LAS POLÍTICAS DE DESARROLLO SOSTENIBLE; del **PROYECTO:** 4.4.1 IMPLEMENTACIÓN DE LA ESTRATEGIA DE PRODUCCIÓN MAS LIMPIA; con la siguiente **META:** Porcentaje de ejecución a 2012: 60%; **INDICADOR:** Avance de ejecución del proyecto y **UNIDAD DE MEDIDA:** Porcentaje.

Lo anterior puede ser verificado en las Matrices de Acciones Operativas del Plan de Acción 2012 - 2015, que para este caso se denominan ANEXO 1.

ANEXOS:

- Tabla 7. Estructura Programática.
- Tabla 8. Presupuesto de Gastos.
- Anexo 1. Matrices de Acciones Operativas del Plan de Acción 2012 – 2015.
- Anexo 3: Matriz de reporte de Indicadores Mínimos de gestión.
- Anexo 4. Metas del Plan.
- Anexo 5. Presupuesto de Ingresos.
- Anexo 7. Fortalecimiento de la Capacidad Operativa y Funcional.
- Anexo 8. Fortalecimiento Económico y Sectorial.